แผนยุทธศาสตร์การพัฒนา องค์การบริหารส่วนตำบลบางแก้ว ประจำปี 2558 - 2562





ฝ่ายนโยบายและแผน สำนักงานปลัดฯ
องค์การบริหารส่วนตำบลบางแก้ว อำเภอบางพลี จังหวัดสมุทรปราการ

สารบัญ

หน้า

บทที่ ๑ บทนำ

ลักษณะของแผนยุทธศาสตร์การพัฒนา ๑

วัตถุประสงค์ของการจัดทำแผนยุทธศาสตร์การพัฒนา ๑

ขั้นตอนในการจัดทำแผนยุทธศาสตร์การพัฒนา ๒

ประโยชน์ของการจัดทำแผนยุทธศาสตร์การพัฒนา ๒

บทที่ ๒ สภาพทั่วไปและข้อมูลพื้นฐานขององค์การบริหารส่วนตำบล

สภาพทั่วไป ๓

ข้อมูลด้านเศรษฐกิจ ๙

ข้อมูลด้านสังคม ๑๐

ข้อมูลด้านโครงสร้างพื้นฐาน ๑๒

ด้านการเมือง – การบริหาร ๒๗

ข้อมูลด้านการบริหาร ๓๕

บทที่ ๓ การวิเคราะห์ศักยภาพการพัฒนาท้องถิ่น

หลักและแนวคิดในการวางแผนพัฒนาท้องถิ่น ๓๗

ยุทธศาสตร์การพัฒนาประเทศตามแผนพัฒนาเศรษฐกิจและสังคมแห่งชาติฉบับที่ ๑๑ ๓๗

นโยบายการบริหารราชการแผ่นดิน ๓๙

ยุทธศาสตร์การพัฒนากลุ่มจังหวัด/จังหวัด ๔๐

ยุทธศาสตร์การพัฒนาขององค์กรปกครองส่วนท้องถิ่นในเขตพื้นที่จังหวัดสมุทรปราการ ๔๑

ยุทธศาสตร์การพัฒนาองค์การบริหารส่วนตำบลบางแก้ว ๔๒

บทที่ ๔ วิสัยทัศน์ พันธกิจ และจุดมุ่งหมายเพื่อการพัฒนา

วิสัยทัศน์การพัฒนา ๔๕

พันธกิจการพัฒนา ๔๕

จุดมุ่งหมายเพื่อการพัฒนา ๔๕

บทที่ ๕ ยุทธศาสตร์และแนวทางการพัฒนา

ยุทธศาสตร์ที่ ๑ ยุทธศาสตร์การพัฒนาการศึกษา ศาสนาและวัฒนธรรม ๕๐

ยุทธศาสตร์ที่ ๒ ยุทธศาสตร์การพัฒนาทรัพยากรธรรมชาติและสิ่งแวดล้อม ๕๐

ยุทธศาสตร์ที่ ๓ ยุทธศาสตร์การพัฒนาความปลอดภัยชีวิตและทรัพย์สิน ๕๑

ยุทธศาสตร์ที่ ๔ ยุทธศาสตร์การพัฒนาด้านเศรษฐกิจชุมชน ๕๑

ยุทธศาสตร์ที่ ๕ ยุทธศาสตร์การพัฒนาด้านการบริหารจัดการที่ดี ๕๑

ยุทธศาสตร์ที่ ๖ ยุทธศาสตร์การพัฒนาโครงสร้างพื้นฐาน ๕๒

หน้า

ยุทธศาสตร์ที่ ๗ ยุทธศาสตร์การพัฒนาการสาธารณสุข ๕๒
ยุทธศาสตร์ที่ ๘ ยุทธศาสตร์การพัฒนาสวัสดิการสังคม ๕๒
ยุทธศาสตร์ที่ ๙ ยุทธศาสตร์การพัฒนารายได้ท้องถิ่น ๕๓

บทที่ ๖ การนำแผนยุทธศาสตร์การพัฒนาท้องถิ่นไปสู่การปฏิบัติและการติดตามประเมินผล
องค์กรรับผิดชอบในการติดตามและประเมินผล ๕๕
การกำหนดวิธีการติดตามและประเมินผล ๕๕
การกำหนดห้วงเวลาในการติดตามและประเมินผล ๕๖

ภาคผนวก

นางสาวอังคนา ฐานโอภาร
เจ้าหน้าที่วิเคราะห์นโยบายและแผน

บทที่ ๑

บทนำ

ระเบียบกระทรวงมหาดไทยว่าด้วยการจัดทำแผนและประสานแผนพัฒนาขององค์กรปกครองส่วนท้องถิ่น พ.ศ. ๒๕๔๘ กำหนดประเภทของแผนพัฒนาท้องถิ่นไว้ ๒ ประเภท คือแผนยุทธศาสตร์การพัฒนา และแผนพัฒนาสามปี

"แผนยุทธศาสตร์การพัฒนา" หมายถึง แผนพัฒนาเศรษฐกิจและสังคมขององค์กรปกครองส่วนท้องถิ่นที่กำหนดยุทธศาสตร์และแนวทางการพัฒนาองค์กรปกครองส่วนท้องถิ่น ซึ่งแสดงถึงวิสัยทัศน์ พันธกิจ และจุดมุ่งหมายเพื่อการพัฒนาในอนาคต โดยสอดคล้องกับแผนพัฒนาเศรษฐกิจและสังคมแห่งชาติ แผนพัฒนาจังหวัดและแผนพัฒนาอำเภอ

"แผนพัฒนาสามปี" หมายถึง แผนพัฒนาเศรษฐกิจและสังคมขององค์กรปกครองส่วนท้องถิ่นที่สอดคล้องกับแผนยุทธศาสตร์การพัฒนา อันมีลักษณะเป็นการกำหนดรายละเอียดแผนงาน โครงการพัฒนาที่จัดทำขึ้นสำหรับปีงบประมาณแต่ละปี ซึ่งมีความต่อเนื่องและเป็นแผนก้าวหน้า ครอบคลุมระยะเวลาสามปีโดยมีการทบทวนเพื่อปรับปรุงเป็นประจำทุกปี ซึ่งการจัดทำแผนสามปี จะมีความเชื่อมโยงกับการจัดทำงบประมาณประจำปีอย่างใกล้ชิดโดยเฉพาะอย่างยิ่งการจัดทำงบประมาณในระบบมุ่งเน้นผลงาน

ลักษณะของแผน วัตถุประสงค์ ขั้นตอนในการจัดทำแผนยุทธศาสตร์การพัฒนา และประโยชน์ของการจัดทำแผนยุทธศาสตร์การพัฒนา ดังนี้

๑.๑ ลักษณะของแผนยุทธศาสตร์การพัฒนา

แผนยุทธศาสตร์การพัฒนาขององค์การบริหารส่วนตำบลบางแก้ว เป็นแผนพัฒนาเศรษฐกิจและสังคมที่กำหนดยุทธศาสตร์และแนวทางการพัฒนาขององค์การบริหารส่วนตำบลบางแก้ว ที่แสดงถึงวิสัยทัศน์ พันธกิจและจุดมุ่งหมายเพื่อการพัฒนาในอนาคต โดยสอดคล้องกับแผนพัฒนาเศรษฐกิจและสังคมแห่งชาติ นโยบายการบริหารราชการแผ่นดิน ยุทธศาสตร์การพัฒนาจังหวัดสมุทรปราการ ยุทธศาสตร์การพัฒนาขององค์กรปกครองส่วนท้องถิ่นในเขตพื้นที่จังหวัดสมุทรปราการ ยุทธศาสตร์การพัฒนาอำเภอ แผนชุมชน และนโยบายในการพัฒนาของนายกองค์การบริหารส่วนตำบลบางแก้ว

การวางแผนยุทธศาสตร์การพัฒนาขององค์การบริหารส่วนตำบลบางแก้ว จึงเป็นกระบวนการกำหนดกรอบทิศทางการพัฒนาให้มุ่งไปสู่สภาพการณ์ที่ต้องการให้เกิดขึ้นในอนาคต สามารถจัดสรรทรัพยากรที่มีอยู่อย่างจำกัดได้อย่างมีประสิทธิภาพโดยกำหนดสภาพการณ์ที่ต้องการบรรลุ และแนวทางในการบรรลุถึงสภาพการณ์นั้น บนพื้นฐานของการรวบรวมและวิเคราะห์ข้อมูลอย่างรอบด้านและเป็นระบบ สอดคล้องกับศักยภาพขององค์การบริหารส่วนตำบล และปัญหา/ความต้องการของประชาชน ทั้งนี้ เพื่อให้แผนยุทธศาสตร์การพัฒนาขององค์การบริหารส่วนตำบลบางแก้ว สามารถนำไปสู่การแก้ไขปัญหาและสนองตอบความต้องการของประชาชนในท้องถิ่นได้อย่างแท้จริง

๑.๒ วัตถุประสงค์ของการจัดทำแผนยุทธศาสตร์การพัฒนา

๑.๒.๑ เพื่อให้การพัฒนาองค์การบริหารส่วนตำบลบางแก้ว มีเป้าหมายที่ชัดเจน การบริหารงานเป็นไปอย่างมีระบบและสอดคล้องกับยุทธศาสตร์การพัฒนาระดับชาติ ยุทธศาสตร์การพัฒนาจังหวัด และยุทธศาสตร์การพัฒนาขององค์กรปกครองส่วนท้องถิ่นในเขตพื้นที่จังหวัดสมุทรปราการ

๑.๒.๒ เพื่อใช้เป็นแนวทางในการจัดทำแผนพัฒนาสามปี และสามารถตอบสนองความต้องการของประชาชนในพื้นที่ได้อย่างแท้จริง

๑.๓ ขั้นตอนในการจัดทำแผนยุทธศาสตร์การพัฒนา

๑.๓.๑ คณะกรรมการพัฒนาองค์การบริหารส่วนตำบล จัดประชุมประชาคมตำบล ส่วนราชการและรัฐวิสาหกิจที่เกี่ยวข้อง เพื่อแจ้งแนวทางการพัฒนาท้องถิ่น รับทราบปัญหาความต้องการ ประเด็นการพัฒนาและประเด็นที่เกี่ยวข้อง ตลอดจนความช่วยเหลือทางวิชาการ และแนวทางปฏิบัติที่เหมาะสมกับสภาพพื้นที่ เพื่อนำมากำหนดแนวทางการจัดทำแผนยุทธศาสตร์การพัฒนา โดยให้นำข้อมูลพื้นฐานในการพัฒนาจากหน่วยงานต่างๆ และข้อมูลในแผนชุมชนมาพิจารณาประกอบการจัดทำแผนยุทธศาสตร์การพัฒนา

๑.๓.๒ คณะกรรมการสนับสนุนการจัดทำแผนพัฒนาองค์การบริหารส่วนตำบล รวบรวมแนวทางและข้อมูล นำมาวิเคราะห์เพื่อจัดทำร่างแผนยุทธศาสตร์การพัฒนา แล้วเสนอคณะกรรมการพัฒนาองค์การบริหารส่วนตำบล

๑.๓.๓ คณะกรรมการพัฒนาองค์การบริหารส่วนตำบล พิจารณาร่างแผนยุทธศาสตร์การพัฒนา เพื่อเสนอนายกองค์การบริหารส่วนตำบล

๑.๓.๔ เสนอสภาองค์การบริหารส่วนตำบลพิจารณาให้ความเห็นชอบ

๑.๓.๕ นายกองค์การบริหารส่วนตำบลอนุมัติประกาศใช้

๑.๔ ประโยชน์ของการจัดทำแผนยุทธศาสตร์การพัฒนา

แผนยุทธศาสตร์พัฒนา เป็นเครื่องมือที่จะช่วยให้องค์การบริหารส่วนตำบล สามารถดำเนินการพัฒนาให้บรรลุวัตถุประสงค์และเป้าหมายที่วางไว้ เพื่อให้การจัดทำกรอบยุทธศาสตร์การพัฒนาขององค์การบริหารส่วนตำบล เป็นไปในทิศทางเดียวกัน ซึ่งจะส่งผลให้การบริหารจัดการเกี่ยวกับการแก้ไขปัญหาความเดือดร้อนและสามารถตอบสนองความต้องการของประชาชนได้อย่างแท้จริง

บทที่ ๒
สภาพทั่วไปและข้อมูลพื้นฐานขององค์การบริหารส่วนตำบล

๑. สภาพทั่วไป

๑.๑ ประวัติขององค์การบริหารส่วนตำบลบางแก้ว

เป็นตำบลหนึ่งในอำเภอบางพลี จังหวัดสมุทรปราการ โดยพื้นที่ตำบลบางแก้วเป็นที่ราบลุ่มปากแม่น้ำเจ้าพระยา เป็นที่ราบลุ่มอันกว้างใหญ่ พื้นดินอุดมสมบูรณ์เหมาะแก่การประกอบอาชีพเกษตรกรรมในการเพาะปลูกและทำการประมงเลี้ยงปลา ชนกลุ่มแรกที่มาตั้งรกรากอยู่ในตำบลบางแก้ว ซึ่งอยู่บริเวณคลองกระทุ่ม คลองหลวงแพ่ง คลองปลัดเปรียง คลองรองปลัด และคลองบางแก้วใหญ่เป็นชนเชื้อสายมอญที่มาจาก ปากลัดพระประแดง เป็นเจ้าของที่ดินส่วนใหญ่เมื่อถึงฤดูกาลทำนาก็จะมาทำนาเมื่อเสร็จแล้วจะเดินทางกลับพระประแดง

หลังจากทางรัฐบาลตัดถนนบางนา-ตราด ถนนศรีนครินทร์ ถนนหนามแดง-บางพลี ทำให้ความเจริญได้เข้ามาในวิถีชีวิตคน ทำให้วิถีชีวิตเริ่มเปลี่ยนไป ชาวนาได้ทำการขายที่ดินให้กับผู้ลงทุนเพื่อก่อสร้างอาคาร ที่อยู่อาศัย โรงงานอุตสาหกรรม ทำให้ชนดั้งเดิมต้องเปลี่ยนอาชีพจากการทำนามาเลี้ยงปลา ซึ่งเป็นสัตว์น้ำทางเศรษฐกิจให้กับเกษตรกรตำบลบางแก้ว

ต่อมา เมื่อวันที่ ๒๑ พฤษภาคม พ.ศ. ๒๕๓๘ ได้มีพระราชบัญญัติสภาตำบลและองค์การบริหารส่วนตำบล ประกาศยกฐานะสภาตำบลเป็นองค์การบริหารส่วนตำบล มีฐานะเป็นนิติบุคคล มีหน้าที่ในการพัฒนาและให้บริการแก่ประชาชนในพื้นที่ตำบลทั้งหมด อีกทั้งยังต้องมีภาระจัดเก็บรายได้ เพื่อนำมาใช้จ่ายในกิจการของตนเองอีกด้วย

๑.๒ ที่ตั้งและอาณาเขต

ลักษณะที่ตั้ง องค์การบริหารส่วนตำบลบางแก้ว เป็นองค์กรปกครองส่วนท้องถิ่น ๑ ใน ๗ ของอำเภอบางพลี จังหวัดสมุทรปราการ ตั้งอยู่ทางทิศตะวันออกโดยที่ทำการองค์การบริหารส่วนตำบลบางแก้ว ตั้งอยู่เลขที่ ๙๙ หมู่ ๘ ถนนบัวนครินทร์ ตำบลบางแก้ว อำเภอบางพลี จังหวัดสมุทรปราการ อยู่ห่างจากตัวอำเภอบางพลีประมาณ ๕ กิโลเมตร และห่างจากศาลากลางจังหวัดสมุทรปราการ ประมาณ ๘ กิโลเมตร

ด้านทิศเหนือ	จรดเขตประเวศ กรุงเทพมหานคร
ด้านทิศใต้	จรดอำเภอเมืองสมุทรปราการ จังหวัดสมุทรปราการ
ด้านทิศตะวันออก	จรดตำบลบางพลีใหญ่ อำเภอบางพลี จังหวัดสมุทรปราการ
ด้านทิศตะวันตก	จรดเขตบางนา กรุงเทพมหานคร และอำเภอเมืองสมุทรปราการ จังหวัดสมุทรปราการ

๑.๓ ขนาดและพื้นที่

องค์การบริหารส่วนตำบลบางแก้วมีเนื้อที่ทั้งหมด ๒๔.๖๙ ตารางกิโลเมตร คิดเป็น ๑๕,๔๓๑.๒๕ ไร่ ตามทางหลวงชนบทหนามแดง-บางพลี แยกจากถนนศรีนครินทร์ และถนนบางนา-ตราด ลักษณะการใช้ประโยชน์พื้นที่แบ่งเป็นที่อยู่อาศัยและการพาณิชย์ร้อยละ ๗๐ การเกษตรร้อยละ ๒๕ และอื่นๆ ร้อยละ ๕

๑.๔ สภาพภูมิประเทศ

ลักษณะภูมิประเทศขององค์การบริหารส่วนตำบลบางแก้ว มีสภาพภูมิประเทศเป็นที่ราบลุ่มปากแม่น้ำเจ้าพระยา เป็นที่ราบลุ่มอันกว้างใหญ่ พื้นดินอุดมสมบูรณ์เหมาะแก่การประกอบอาชีพเกษตรกรรมในการเพาะปลูกและทำการประมงเลี้ยงปลา

๑.๕ ลักษณะภูมิอากาศ

ลักษณะภูมิอากาศ เป็นลมมรสุม มี ๓ ฤดู ดังนี้

- ฤดูร้อน เริ่มตั้งแต่กลางเดือนกุมภาพันธ์ถึงกลางเดือนพฤษภาคมระยะเวลาประมาณ ๓ เดือนโดยอากาศจะร้อนมากในช่วงเดือนเมษายนถึงต้นเดือนพฤษภาคม
- ฤดูฝนเริ่มตั้งแต่เดือนพฤษภาคมถึงเดือนตุลาคม ระยะเวลาประมาณ ๖ เดือน โดยเฉลี่ยตกมากในเดือนกันยายน
- ฤดูหนาวเริ่มตั้งแต่เดือนพฤศจิกายนถึงเดือนมกราคม ระยะเวลาประมาณ ๓ เดือนเดือนมกราคมเป็นเดือนที่มีอุณหภูมิเฉลี่ยต่ำสุด

๑.๖ การปกครอง

แผนที่สังเขปเขตองค์การบริหารส่วนตำบลบางแก้ว

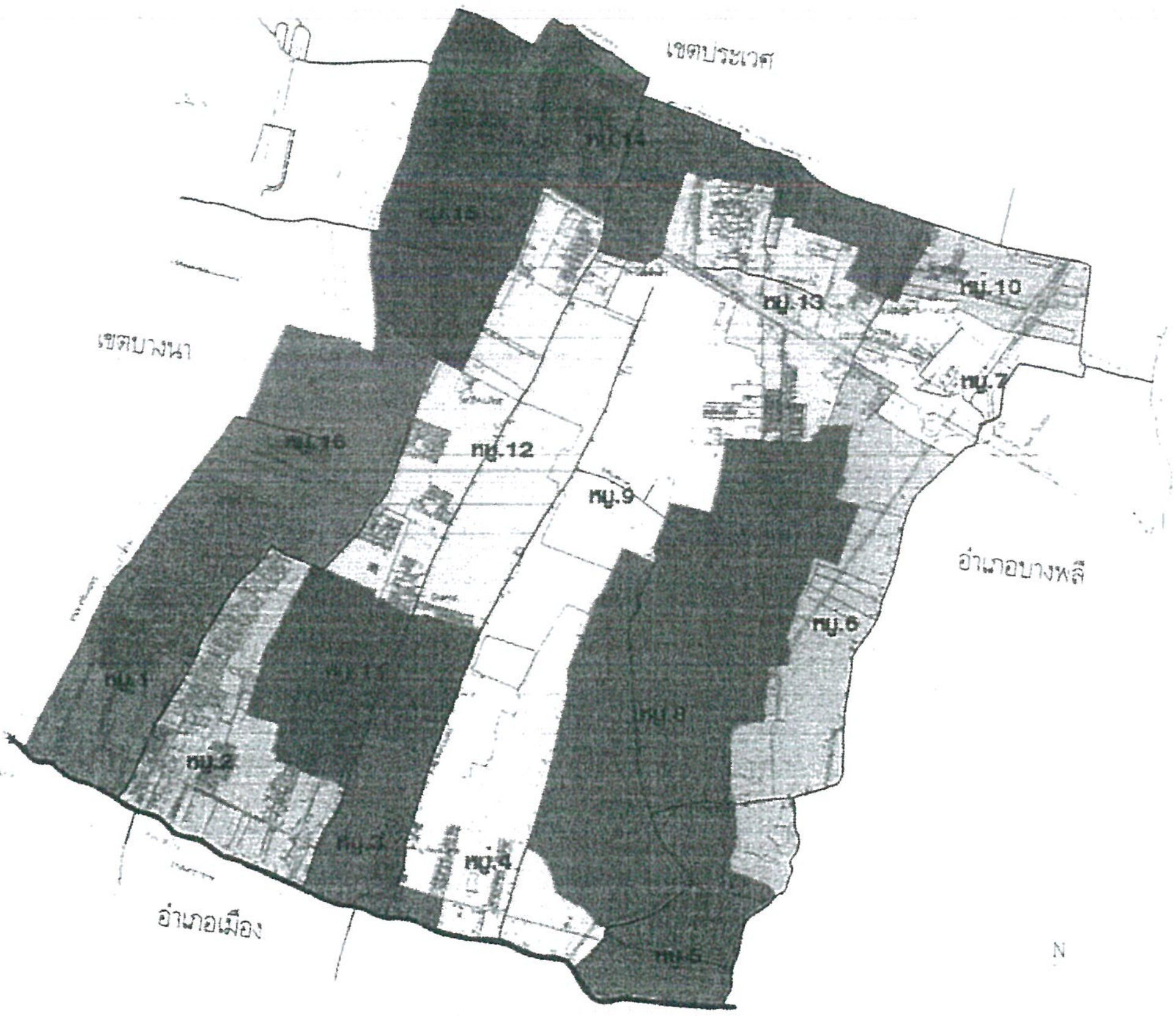

แบ่งเขตการปกครองออกเป็น ๑๖ หมู่บ้าน ประกอบด้วย

หมู่ที่ ๑ บ้านคลองกระทุ่ม	ผู้ใหญ่วิฑูรย์ ทองแกมแก้ว
หมู่ที่ ๒ บ้านริมคลองสำโรง	ผู้ใหญ่ธีรพันธ์ นาคทรัพย์
หมู่ที่ ๓ บ้านหนามแดง	ผู้ใหญ่อนันต์ จันทร์อุ่น

หมู่ที่ ๔ บ้านคลองรองปลัด ผู้ใหญ่อำพร พรมโสภา
หมู่ที่ ๕ บ้านคลองบางแก้ว ผู้ใหญ่ณัฐพล พุฒิวงษ์
หมู่ที่ ๖ บ้านคลองบางแก้ว ผู้ใหญ่ชัชฎา ทองรามัญ
หมู่ที่ ๗ บ้านคลองบางแก้ว ผู้ใหญ่ธนยศ สุนทรารักษ์
หมู่ที่ ๘ บ้านคลองหนองบัว ผู้ใหญ่สุทัศน์ อิ่มเอิบ
หมู่ที่ ๙ บ้านคลองหลวงแพ่ง ผู้ใหญ่สำเริง เข็มทอง
หมู่ที่ ๑๐ บ้านคลองอาจารย์เกตุ ผู้ใหญ่ธานี ทรัพย์สอน
หมู่ที่ ๑๑ บ้านคลองปลัดเปรียง ผู้ใหญ่อนันต์ เรืองเศรษฐา
หมู่ที่ ๑๒ บ้านคลองปลัดเปรียง ผู้ใหญ่วิทยา เกตุวิบูลย์
หมู่ที่ ๑๓ บ้านคลองดอกไม้ ผู้ใหญ่ทัศนา เที่ยงสมบุญ
หมู่ที่ ๑๔ บ้านเปรมฤทัย ผู้ใหญ่กฤษดา กล่อมจิตร (กำนันตำบลบางแก้ว)
หมู่ที่ ๑๕ บ้านเปรมฤทัย (ชอุ่ม เลิศนิมิต) ผู้ใหญ่ประกัน ยงค์สวัสดิ์
หมู่ที่ ๑๖ บ้านคลองกระทุ่ม ผู้ใหญ่รัตนา พินณา

๑.๗ จำนวนประชากร

องค์การบริหารส่วนตำบลบางแก้ว มีจำนวนครัวเรือนทั้งสิ้น ๒๗,๙๒๓ ครัวเรือน มีประชากรรวม ๔๔,๖๔๒ คน แยกเป็นชาย ๒๐,๗๓๔ คน หญิง ๒๓,๙๐๘ คน ความหนาแน่นเฉลี่ย ๑,๘๐๘ คน/ตารางกิโลเมตร

ตารางแสดงจำนวนประชากรในเขตพื้นที่องค์การบริหารส่วนตำบลบางแก้ว

หมู่ที่	ชื่อหมู่บ้าน	ชาย	หญิง	รวม		จำนวนครัวเรือน
				จำนวน	ร้อยละ	
๑	บ้านคลองกระทุ่ม	๑,๖๖๓	๑,๙๔๐	๓,๖๐๓	๘.๐๘	๑,๖๐๒
๒	บ้านริมคลองสำโรง	๑,๖๔๔	๑,๘๕๓	๓,๔๙๗	๗.๘๒	๒,๐๖๔
๓	บ้านหนามแดง	๑,๑๒๗	๑,๑๗๔	๒,๓๐๑	๕.๑๕	๕๗๐
๔	บ้านคลองรองปลัด	๖๓๘	๖๙๙	๑,๓๓๗	๓.๐๐	๔๗๖
๕	บ้านคลองบางแก้ว	๔๖๒	๔๖๙	๙๓๑	๒.๐๙	๒๔๘
๖	บ้านคลองบางแก้ว	๖๘	๑๐๔	๑๗๒	๐.๓๙	๗๒
๗	บ้านคลองบางแก้ว	๑,๐๒๗	๑,๑๒๐	๒,๑๔๗	๔.๘๑	๗๘๖
๘	บ้านคลองหนองบัว	๗๖๗	๘๘๑	๑,๖๔๘	๓.๖๙	๑,๐๖๒
๙	บ้านคลองหลวงแพ่ง	๘๘๙	๙๗๕	๑,๘๖๔	๔.๑๘	๑,๑๔๑
๑๐	บ้านคลองอาจารย์เกตุ	๙๖๐	๑,๑๑๙	๒,๐๗๙	๔.๖๖	๑,๑๕๗
๑๑	บ้านคลองปลัดเปรียง	๙๐๓	๑,๐๕๑	๑,๙๕๔	๔.๓๔	๘๖๑
๑๒	บ้านคลองปลัดเปรียง	๑,๖๖๑	๑,๙๔๗	๓,๖๐๘	๘.๐๘	๒,๓๘๓
๑๓	บ้านคลองดอกไม้	๒,๒๗๙	๒,๖๙๙	๔,๙๗๘	๑๑.๑๕	๖,๑๙๒
๑๔	บ้านเปรมฤทัย	๒,๕๗๓	๒,๙๙๘	๕,๕๗๑	๑๒.๔๖	๒,๐๗๐
๑๕	บ้านเปรมฤทัย(ชอุ่ม เลิศนิมิต)	๒,๑๓๑	๒,๔๗๙	๔,๖๑๐	๑๐.๓๓	๓,๑๐๑
๑๖	บ้านคลองกระทุ่ม	๑,๙๔๒	๒,๔๐๐	๔,๓๔๒	๙.๗๓	๔,๑๓๘
รวม		**๒๐,๗๓๔**	**๒๓,๙๐๘**	**๔๔,๖๔๒**	**๑๐๐**	**๒๗,๙๒๓**

จำนวนประชากรในเขตพื้นที่องค์การบริหารส่วนตำบลบางแก้ว

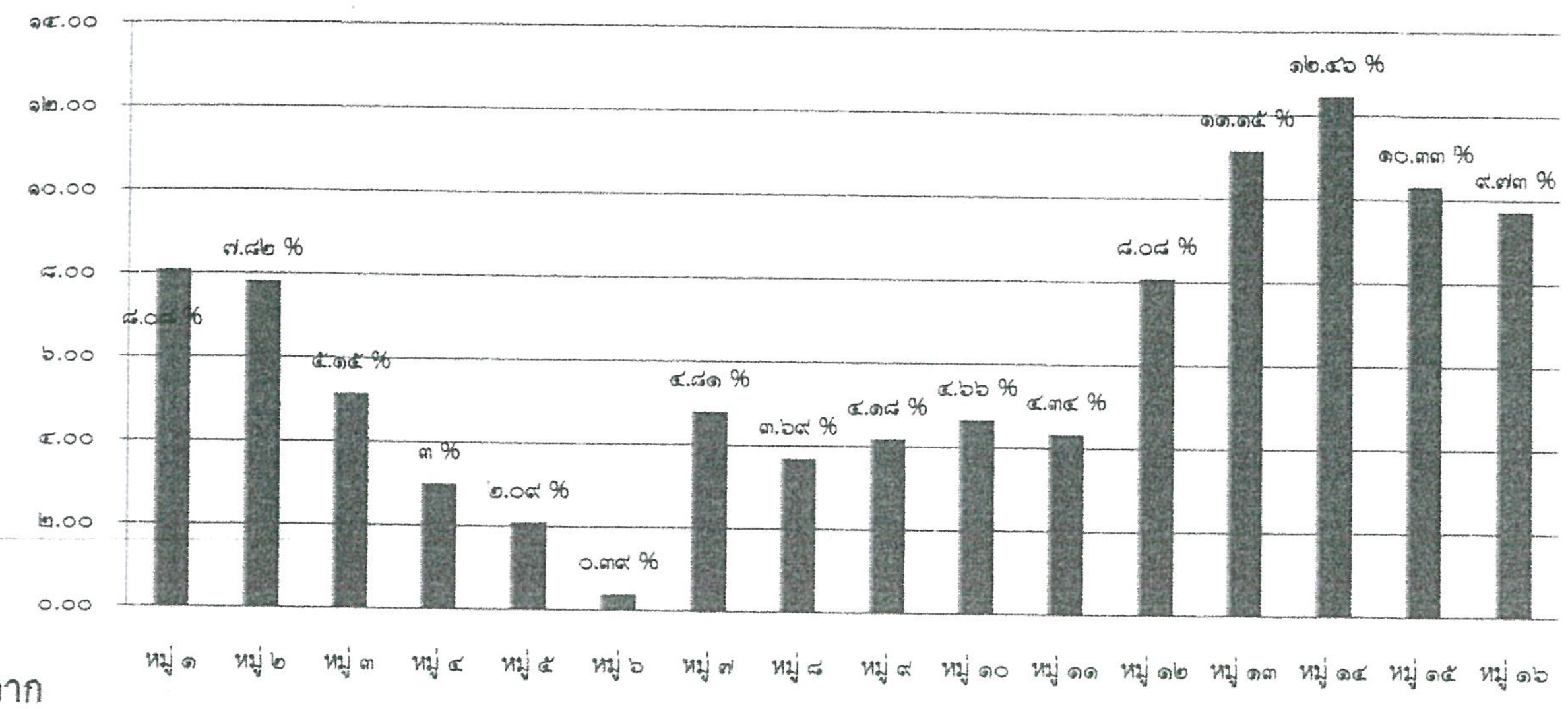

จาก

ข้อมูลข้างต้นสามารถสรุปได้ว่า

๑.หมู่ที่ ๑๔ มีจำนวนประชากร มากที่สุดคือ	จำนวน ๕,๕๗๑ คน	คิดเป็นร้อยละ ๑๒.๔๖ %
๒.หมู่ที่ ๑๓ มีจำนวนประชากร มากคือ	จำนวน ๔,๙๗๘ คน	คิดเป็นร้อยละ ๑๑.๑๕ %
๓.หมู่ที่ ๑๕ มีจำนวนประชากร รองลงมาคือ	จำนวน ๔,๖๑๐ คน	คิดเป็นร้อยละ ๑๐.๓๓ %

จำนวนครัวเรือน

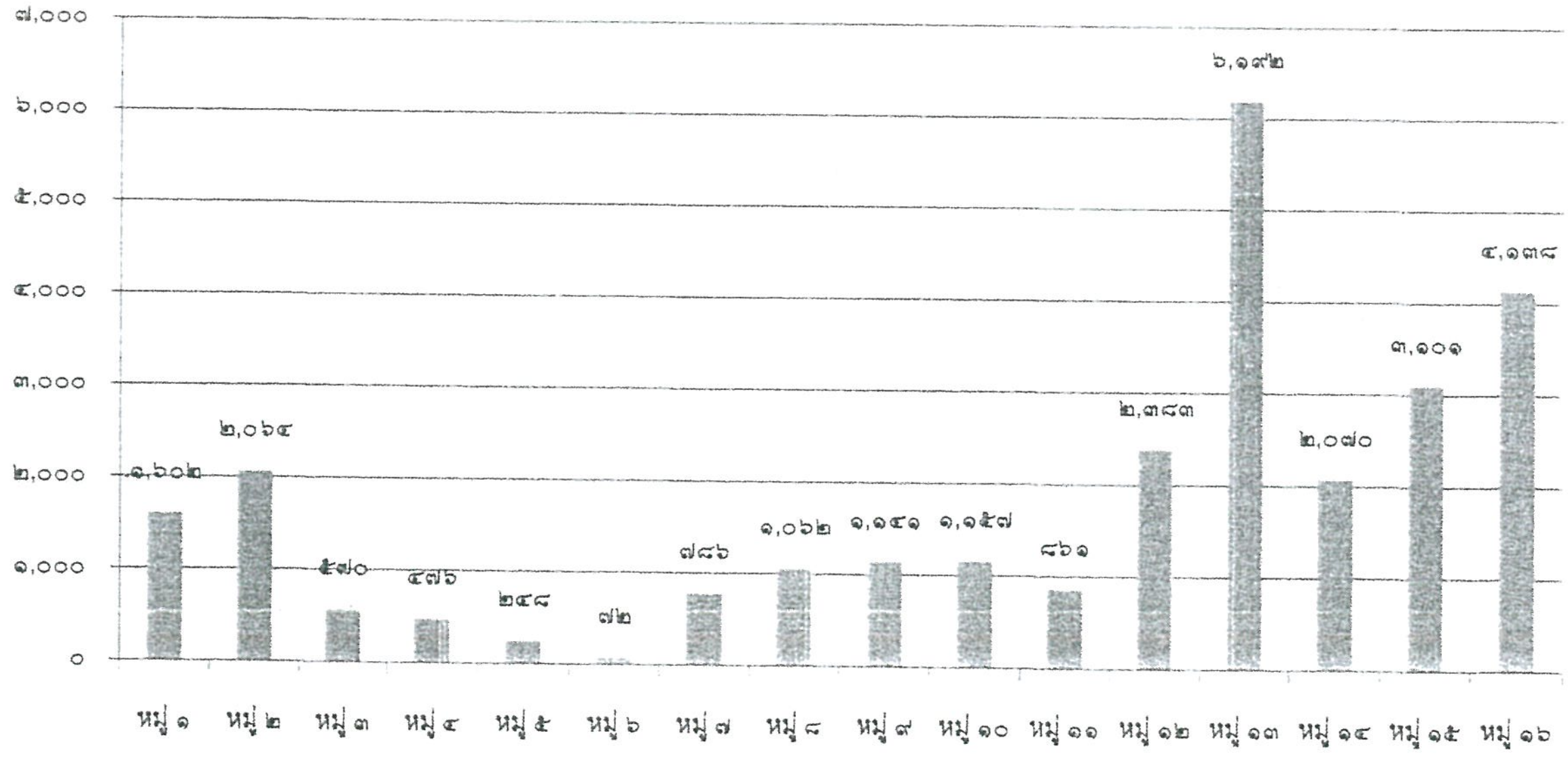

จากข้อมูลข้างต้นสามารถสรุปได้ว่า

หมู่ที่ ๑๓ มีจำนวนครัวเรือน มากที่สุดคือ	จำนวน ๖,๑๙๒ หลังคาเรือน
หมู่ที่ ๑๖ มีจำนวนครัวเรือน มากคือ	จำนวน ๔,๑๓๘ หลังคาเรือน
หมู่ที่ ๑๕ มีจำนวนครัวเรือนรองลงมาคือ	จำนวน ๓,๑๐๑ หลังคาเรือน

สถิติช่วงอายุ (ปี) ของประชากรในเขตตำบลบางแก้ว

อายุ	ชาย	หญิง	รวม
น้อยกว่า ๑ ปี	๒๑๖	๑๙๔	๔๑๐
๑ - ๕ ปี	๑,๒๙๑	๑,๑๘๑	๒,๔๗๒
๖ - ๑๗ ปี	๓,๓๔๔	๓,๒๓๒	๖,๕๗๖
๑๘ - ๕๐ ปี	๑๐,๙๐๕	๑๒,๔๔๖	๒๓,๓๕๑
๕๑ – ๖๐ ปี	๒,๕๗๑	๓,๕๘๔	๖,๑๕๕
๖๑ ปีขึ้นไป	๒,๓๖๓	๓,๓๑๕	๕,๖๗๘
รวม	๒๐,๖๙๐	๒๓,๙๕๒	๔๔,๖๔๒

*** ข้อมูล: จากสำนักงานทะเบียนท้องถิ่นอำเภอบางพลี ณ วันที่ ๑๘ เมษายน ๒๕๕๗**

สถิติช่วงอายุ (ปี) ของประชากรในเขตตำบลบางแก้ว

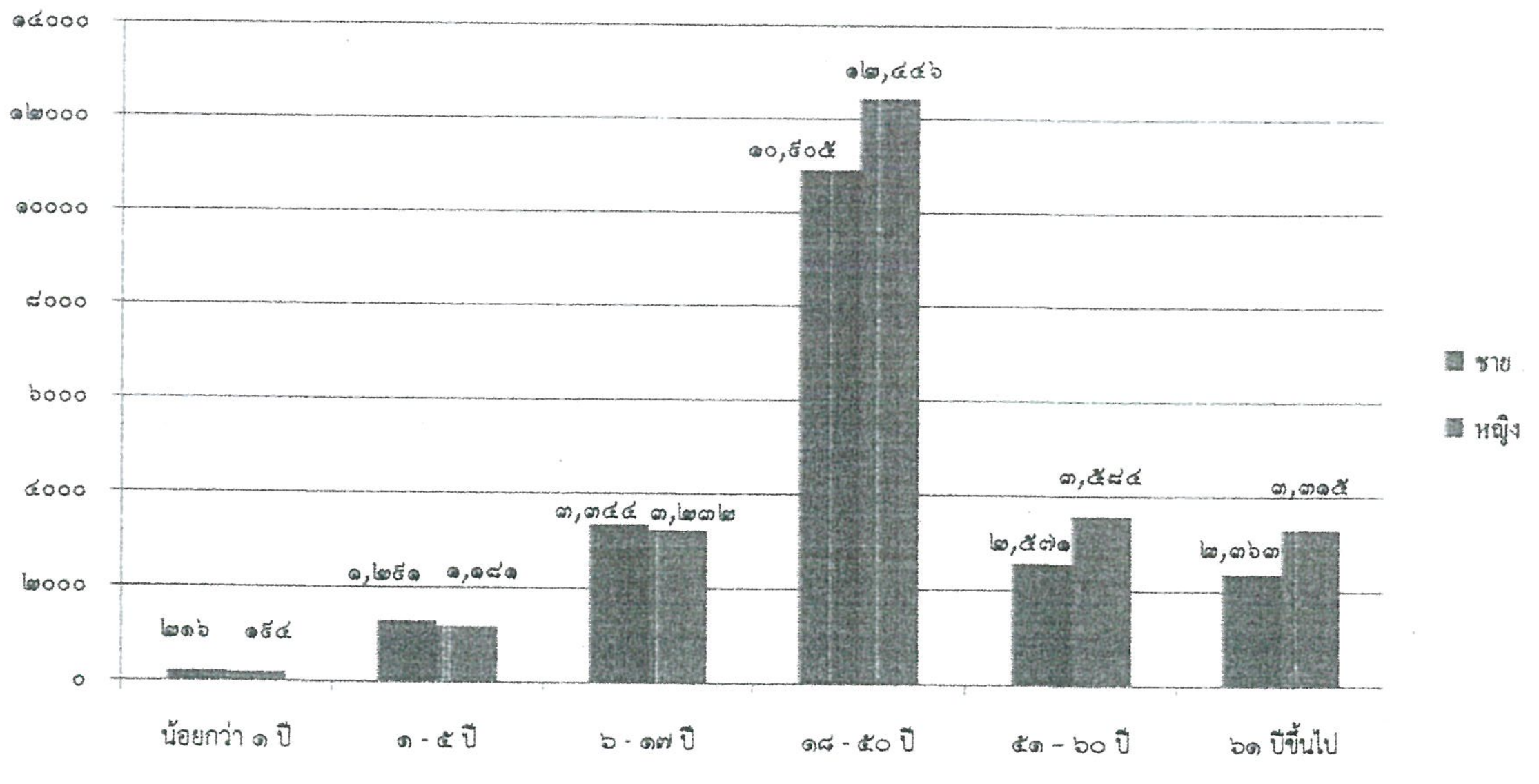

หมู่บ้านจัดสรร/ชุมชน

หมู่	ชื่อหมู่บ้านจัดสรร/ชุมชน	หมู่	ชื่อหมู่บ้านจัดสรร/ชุมชน
๑	หมู่บ้านลดาวัลย์,หมู่บ้านเอกไพลิน,หมู่บ้านปลาทอง หมู่บ้านพูลสุข,หมู่บ้านเอื้อพัฒนานิเวศน์,หมู่บ้านคาแนลวิลล์,หมู่บ้านศรีนครินทร์วิลล์ ชุมชนคลองกระทุ่ม,พูลสุข	๒	หมู่บ้านแสงระวี คาซิตัสคอนโด, หมู่บ้านคล้ายเจริญ หมู่บ้านสมเด็จ, หมู่บ้านฉัตรเพชร, หมู่บ้านพฤกษาวิวล์ ๒๔, หมู่บ้านศุภาลัยวิลล์, หมู่บ้านปรีชา ชุมชนริมคลองสำโรง, หมู่บ้านนครินทร์โฮม
๓	ชุมชนพัฒนาชุมชน,บุญประชาริมคลองหลวงเพ่ง	๔	หมู่บ้านสายรุ้ง, ชุมชนคลองรองปลัด
๕	หมู่บ้านร่มเย็น,ชุมชนริมคลองบางแก้วใหญ่	๖	หมู่บ้านเอ-สเปค, ชุมชนริมคลองบางแก้วใหญ่
๗	หมู่บ้านรัตนธานี,หมู่บ้านกฤษดานคร ๒๘, นิรันดร์คอนโด,หมู่บ้านกรีนการ์เด้นท์, ชุมชนริมคลองบางแก้วใหญ่	๘	หมู่บ้านบัวหลวง, หมู่บ้านวิคเตอร์เรีย, หมู่บ้านเมืองแก้ว, หมู่บ้านเศรษฐศิริ, หมู่บ้านแมคโนเรีย, ชุมชนริมคลองหนองบัว
๙	หมู่บ้านทิพย์มงคล,ชุมชนจัดสรรยายแป้น	๑๐	หมู่บ้านรัตนธานี, หมู่บ้านถุงเงินถุงทอง, ชุมชนริมคลองวัดสลุด, บุราศิริ, มัลดีฟปาล์ม
๑๑	หมู่บ้านปรีชา,หมู่บ้านสุริยาเพอร์แฟค, ชุมชนริมคลองปลัดเปรียง	๑๒	หมู่บ้านมัณฑนา, หมู่บ้านกรองทอง, หมู่บ้านกัลปพฤกษ์, หมู่บ้านคาซาวิลล์, หมู่บ้านลัลลี่วิลล์, หมู่บ้านวิลล่าอาคาเดียร์, หมู่บ้านเดอร์วิล ศรีนครินทร์, หมู่บ้านพฤษาปูริ, หมู่บ้านเดอะเนค, หมู่บ้านภัคภิรมย์ซัมเมอร์, หมู่บ้านนครินทร์คอนโด, หมู่บ้านพารค์แกลอลี่, หมู่บ้านนิรันด์ ๙, หมู่บ้านเดอร์คลิก, ชุมชนริมคลองปลัดเปรียง
๑๓	หมู่บ้านรัตนธานี, หมู่บ้านปลาทองกระรัต, หมู่บ้านกฤษดานคร ๒๑, หมู่บ้านไทยสมุทร, หมู่บ้านสันตินคร, หมู่บ้านพรีวิลเลท, หมู่บ้านเลคไซด์วิลล่า ๒ (บางส่วน), หมู่บ้านลุมพินีทาวน์, หมู่บ้านอยู่สบาย, ชุมชนริมคลองดอกไม้	๑๔	หมู่บ้านบางนาวิลล่า, หมู่บ้านปาร์ควิลล์, หมู่บ้านเปรมฤทัย, หมู่บ้านเพียรศรี, หมู่บ้านรัตนธานี, หมู่บ้านเลคไซด์วิลล่า ๒(บางส่วน), ชุมชนริมคลองสาหร่าย, กฤษดานคร ๒๑(บางส่วน), กฤษดานคร ๒๘(บางส่วน)
๑๕	หมู่บ้านเลิศนิมิต, หมู่บ้านเลคไซด์วิลล่า ๑, หมู่บ้านชอุ่มนิวัฒน์, ชุมชนริมคลองบางนา, ชุมชนเปรมฤทัย	๑๖	หมู่บ้านศิรินเทพ ๘, หมู่บ้านสวนธน, หมู่บ้านลลินกรีนวิวล์, ชุมชนริมคลองกระทุ่ม, หมู่บ้านนิรันดร์วิลล์, หมู่บ้านภัคภิรมย์, หมู่บ้านอินดี้

๒. ข้อมูลด้านเศรษฐกิจ

๒.๑ อาชีพของราษฎร

ประชาชนส่วนใหญ่ประกอบอาชีพรับจ้างทั่วไป และอาชีพค้าขาย รายได้ต่อหัวของประชากรโดยเฉลี่ย ๑๐๐,๐๐๐ – ๕๐๐,๐๐๐ บาท/คน/ปี รองลงมาจะประกอบอาชีพเกษตรกรรม ประเภทเลี้ยงปลา เป็นต้น

๒.๒ หน่วยธุรกิจในเขตองค์การบริหารส่วนตำบลบางแก้ว

การพาณิชยกรรมและบริการ

ธนาคารพาณิชย์ ๑๗ แห่ง : ธนาคารไทยพานิชย์ ๓ แห่ง (บางนาทาวเวอร์, โลตัส, เมกาบางนา) ธนาคารกรุงเทพ ๒ แห่ง (โลตัส, เมกาบางนา) ธนาคารกรุงศรีอยุธยา ๒ แห่ง (บางนาทาวเวอร์, เมกาบางนา) ธนาคารกสิกรไทย ๑ แห่ง (เมกาบางนา) ธนาคารอาคารสงเคราะห์ ๑ แห่ง (เมกาบางนา) ธนาคารทหารไทย ๑ แห่ง เมกาบางนา) ธนาคารกรุงไทย ๑ แห่ง (เมกาบางนา) ธนาคารธนชาติ ๑ แห่ง (เมกาบางนา) ธนาคารออมสิน ๑ แห่ง (เมกาบางนา) ธนาคารยูโอบี ๑ แห่ง (เมกาบางนา) ธนาคารเกียรตินาคิน ๑ แห่ง (เมกาบางนา) LH Bank ๑ แห่ง (โลตัส) CIMB ๑ แห่ง (สาขาเมกาบางนา)

ห้างสรรพสินค้า ๖ แห่ง : ห้างเทสโก้โลตัสสาขาบางนา, เมกาบางนา, ห้างสรรพสินค้าอีเกีย, บิ๊กซี, โรบินสัน, ไทวัสดุ

สถานีบริการน้ำมัน ๖ แห่ง :
บริษัท บางจากปิโตรเลียม จำกัด จำนวน ๑ แห่ง
บริษัท ปิโตเลียมแห่งประเทศไทย (ถ.บางนา – ตราด ขาเข้า)
บริษัท เชลส์ จำกัด จำนวน ๒ แห่ง
บริษัท เอสโซ่ จำกัด จำนวน ๒ แห่ง

สถานีบริการแก๊ส ๔ แห่ง :
สถานีบริเวณทางเข้ามหาวิทยาลัยรามคำแหง ๒
สถานีบริเวณปากทางเข้าหมู่บ้านรัตนธานี
สถานีบริการแก๊ส หมู่ ๑
สถานีบริการแก๊ส หมู่ ๒

สถานีบริการน้ำมันและแก๊ส ๒ แห่ง :
บริษัท ปิโตเลียมแห่งประเทศไทย(ขาเข้า)
บริษัท เพียรศรี (ถ.บางนา – ตราด ขาออก)

มินิมาร์ท ๑๘ แห่ง : ซึ่งกระจายตัวอยู่ตามพื้นที่ต่างๆ ในตำบลบางแก้ว

สถานประกอบการด้านบริการ ๓ แห่ง : จิตราวรรณ เวลล์เนส สปา โรงแรมพาเลซ โรงแรมสกายอินน์

*** ข้อมูล : จากกองคลัง ณ วันที่ ๑๕ เดือน พฤษภาคม พ.ศ. ๒๕๕๗**

การอุตสาหกรรม

อุตสาหกรรมและร้านค้า	จำนวน ๔๑๑ แห่ง
ห้างร้านและสถานที่จำหน่ายอาหารและสะสมอาหาร	จำนวน ๒๖๙ แห่ง
ร้านค้าปลีก	จำนวน ๒๕ แห่ง

*** ข้อมูล : จากกองสาธารณสุขและสิ่งแวดล้อม ณ วันที่ ๑๕ เดือน พฤษภาคม พ.ศ. ๒๕๕๗**

๓.ข้อมูลด้านสังคม

๓.๑ การสาธารณสุข

สถานพยาบาลประจำตำบลบางแก้วดังนี้

๓.๑.๑ โรงพยาบาลส่งเสริมสุขภาพประจำตำบลบางแก้ว จำนวนบุคลากร ๑๑ คน

๓.๑.๒ โรงพยาบาลส่งเสริมสุขภาพประจำตำบลวัดสลุด จำนวนบุคลากร ๑๐ คน

๓.๑.๓ โรงพยาบาลปิยะมินทร์ จำนวนบุคลากร ๒๐๓ คน

๓.๑.๔ คลินิกเอกชน จำนวน ๑๐ แห่ง

๓.๑.๕ ศูนย์แพทย์ครอบครัวและชุมชน อบต.บางแก้ว จำนวน ๑ แห่ง จำนวนบุคลากร ๑๗ คน

โรคระบาดที่สำคัญ

- ไข้เลือดออก
- โรคท้องร่วง
- โรคตาแดง

*** ข้อมูล : จากกองสาธารณสุขและสิ่งแวดล้อม ณ วันที่ ๑๕ เดือน พฤษภาคม พ.ศ. ๒๕๕๗**

๓.๒ การศึกษา

ที่	ชื่อโรงเรียน	ระดับการศึกษา	จำนวนนักเรียน			ครูและบุคลากร	สถานที่ตั้ง	หมายเหตุ
			ชาย	หญิง	รวม			
๑	อนุบาลสาธิตบางแก้ว ๑	อนุบาล	๓๓	๓๒	๖๕	๑๑	หมู่ ๓	อบต.
๒	อนุบาลสาธิตบางแก้ว ๒	อนุบาล	๒๑	๒๑	๔๒	๑๑	หมู่ ๑๐	อบต.
๓	อนุบาลสาธิตบางแก้ว ๓	อนุบาล	๑๕	๑๓	๒๘	๗	หมู่ ๑๓	อบต.
๔	อนุบาลสาธิตบางแก้ว ๔	อนุบาล	๑๘	๑๙	๓๗	๕	หมู่ ๑๔	อบต.
๕	วัดหนามแดง (เขียวอุทิศ)	อนุบาล	๒๓๐	๒๓๕	๔๖๕	๕๕	หมู่ ๓	กระทรวงศึกษาธิการ
		ประถมศึกษา	๒๘๖	๓๐๑	๕๘๗			
๖	วัดสลุด	ประถมศึกษา	๑๒๐	๖๕	๑๘๕	๓๖	หมู่ ๑๐	กระทรวงศึกษาธิการ
		มัธยมศึกษา	๗๒	๑๐๕	๑๗๗			
๗	คลองปลัดเปรียง	อนุบาล	๓๙	๔๔	๘๓	๑๓	หมู่ ๑๒	กระทรวงศึกษาธิการ
		ประถมศึกษา	๔๙	๔๘	๙๗			
๘	ราชวินิตบางแก้ว	มัธยมตอนต้น	๙๑๘	๙๘๘	๑,๙๐๖	๒๐๑	หมู่ ๑๓	กระทรวงศึกษาธิการ
		มัธยมตอนปลาย	๘๐๗	๑,๐๖๑	๑,๘๖๘			
๙	บางแก้วประชาสรรค์	มัธยมตอนต้น	๒๕๓	๒๙๓	๕๔๖	๗๔	หมู่ ๒	กระทรวงศึกษาธิการ
		มัธยมตอนปลาย	๓๑๑	๓๐๐	๖๑๑			
๑๐	ไพรีขยาด	อนุบาล	๑๓๔	๑๓๕	๒๖๙	๓๙	หมู่ ๒	เอกชน
		ประถมศึกษา	๑๔๙	๑๔๖	๒๙๕			
๑๑	นานาชาติคอนคอร์เดียน	มัธยมตอนต้น	๑๕๕	๑๖๐	๓๑๕	๑๒๒	หมู่ ๘	เอกชน
		มัธยมตอนปลาย	๑๕๙	๑๖๖	๓๒๕			
๑๒	สิงคโปร์อินเตอร์เนชั่นแนล	มัธยมตอนต้น	-	-	-		หมู่ ๕	เอกชน/อยู่ระหว่างปรับปรุงโรงเรียน
		มัธยมตอนปลาย	-	-	-			
๑๓	อนุบาลมงคลทิพย์	อนุบาล	๕๙	๗๑	๑๓๐	๑๕	หมู่ ๑๕	เอกชน

๓.๓ สถาบันและองค์กรทางศาสนา

องค์การบริหารส่วนตำบลบางแก้วประชากรส่วนใหญ่ร้อยละ ๙๘ นับถือศาสนาพุทธ ร้อยละ ๑ นับถือศาสนาอิสลามและศาสนาคริสต์ อีกร้อยละ ๑ นับถือศาสนาอื่น ๆ

(วัด)

- วัดหนามแดง ตั้งอยู่หมู่ที่ ๓
- วัดบางแก้ว ตั้งอยู่หมู่ที่ ๑๔
- วัดคลองปลัดเปรียง ตั้งอยู่หมู่ที่ ๑๒

(โบสถ์คริสต์)

- จำนวน ๑ แห่ง ตั้งอยู่หมู่ที่ ๑๓

ข้อมูล : จากกองการศึกษา ณ วันที่ ๑๕ เดือน พฤษภาคม พ.ศ. ๒๕๕๗

๓.๔ สถานที่ราชการ

- ที่ทำการไปรษณีย์โทรเลขสาขาย่อยบางนาทาวเวอร์ ตั้งอยู่หมู่ที่ ๑๒
- ชุมสายโทรศัพท์บางพลี ตั้งอยู่หมู่ที่ ๗
- สถานีตำรวจภูธรบางแก้ว ตั้งอยู่หมู่ที่ ๑๓
- สำนักงานสรรพากรพื้นที่สมุทรปราการ เขต ๓ ตั้งอยู่หมู่ที่ ๑๕

๓.๕ ด้านความปลอดภัยชีวิตและทรัพย์สิน

คดีที่เกิดขึ้นมากที่สุด

๑. คดีเกี่ยวกับยาเสพติด

๒. คดีเกี่ยวกับประทุษร้ายต่อทรัพย์ (ลักทรัพย์)

๓. คดีเกี่ยวกับประทุษร้ายต่อร่างกาย (ชกต่อย)

*** ข้อมูล : จากสถานีตำรวจภูธรบางแก้ว ณ วันที่ ๑๕ เดือน พฤษภาคม พ.ศ. ๒๕๕๗**

- ที่พักสายตรวจ จำนวน ๔ จุด

จุดที่ ๑ วัดหนามแดง

จุดที่ ๒ ทางเข้ามหาวิทยาลัยรามคำแหง ๒

จุดที่ ๓ ทางเข้าซอยวัดปลัดเปรียง

จุดที่ ๔ ซอยริมคลองหนามแดงเดชะ

- ศูนย์ความปลอดภัย (ห้อง CCTV)
- กล้องวงจรปิด จำนวน ๑๒๐ ตัว

*** ข้อมูล : จากสำนักงานปลัดฯ ณ วันที่ ๑๕ เดือน พฤษภาคม พ.ศ. ๒๕๕๗**

๓.๖ ด้านมวลชนและการรวมกลุ่มของประชาชน

- อปพร.	จำนวน	๕๐	คน
- กลุ่มสตรี	จำนวน	๓๗๐	คน
- กลุ่มอาสาสมัครสาธารณสุขมูลฐานประจำหมู่บ้าน	จำนวน	๓๐๕	คน
- กลุ่มออมทรัพย์	จำนวน	๒๔๕	คน
- กลุ่มอาชีพ	จำนวน	๘๐	คน

- กลุ่มศูนย์พัฒนาคุณภาพชีวิตและส่งเสริมอาชีพผู้สูงอายุตำบลบางแก้ว จำนวน ๑,๑๔๙ คน
- กลุ่มสมาคมฌาปนกิจสงเคราะห์ จำนวน ๑,๔๗๗ คน
- กลุ่มสภาวัฒนธรรมตำบลบางแก้ว จำนวน ๒,๐๐๐ คน

๓.๗ ผู้ด้อยโอกาส การสงเคราะห์ผู้ด้อยโอกาส

เบี้ยยังชีพผู้สูงอายุ	จำนวน	๕,๓๕๑ คน
เบี้ยยังชีพความพิการ	จำนวน	๔๔๒ คน
เบี้ยยังชีพผู้ป่วยเอดส์	จำนวน	๔ คน

๓.๘ กีฬา นันทนาการ / พักผ่อน

- ลานกีฬาอเนกประสงค์ จำนวน ๑๖ แห่ง

*** ข้อมูล : จากกองสวัสดิการสังคม ณ วันที่ ๑๕ เดือน พฤษภาคม พ.ศ. ๒๕๕๗**

๔.ข้อมูลด้านโครงสร้างพื้นฐาน

๔.๑ ด้านคมนาคม

ถนนสายหลักถนนบางนา-ตราด ซึ่งเป็นทางหลวงแผ่นดิน หมายเลข ๓๔ ระยะทางประมาณ ๕ กิโลเมตร ที่เชื่อมระหว่างกรุงเทพมหานคร กับภาคตะวันออก ซึ่งอยู่ในความรับผิดชอบของแขวงการทางจังหวัดสมุทรปราการ

ถนนศรีนครินทร์ – กิ่งแก้ว ซึ่งเป็นทางหลวงชนบท หมายเลข ๓๓๔๔ ระยะทางประมาณ ๕ กิโลเมตร เชื่อมระหว่างถนนศรีนครินทร์กับอำเภอบางพลี จังหวัดสมุทรปราการ ซึ่งอยู่ในความรับผิดชอบของกรมทางหลวงชนบท

ถนนวงแหวนกาญจนาภิเษก (วงแหวนตะวันออก บางนา – เทพารักษ์) ระยะทางประมาณ ๓.๕ กิโลเมตร

ถนนสายทางรองที่องค์การบริหารส่วนตำบลบางแก้วดูแลรับผิดชอบ จำนวน ๑๙๘ สายทาง รวมความยาว ๔๗,๖๐๒ เมตร รายละเอียดตามบัญชีทะเบียน

แผนที่สังเขปเขตองค์การบริหารส่วนตำบลบางแก้ว

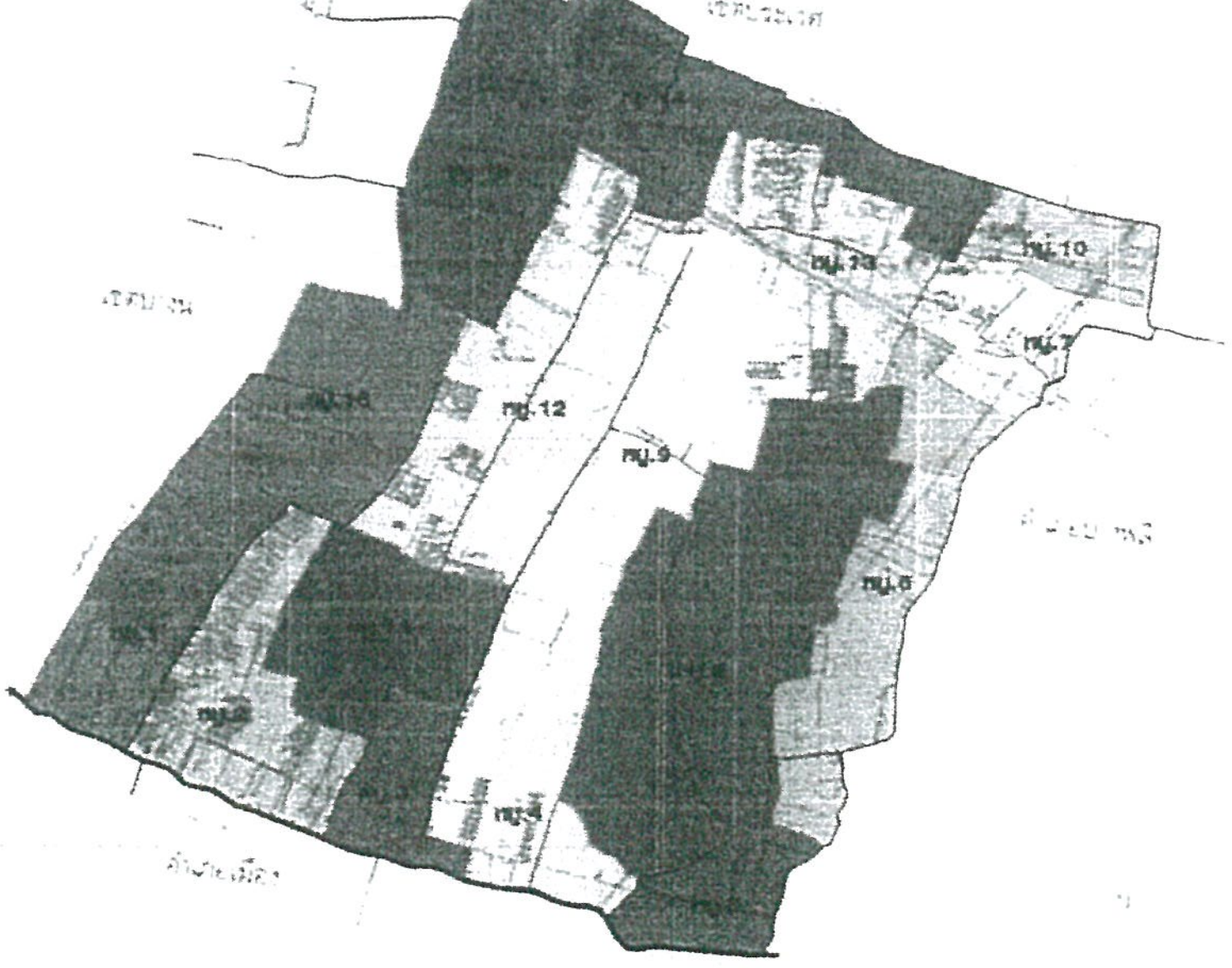

บัญชีทะเบียนประวัติถนนที่รับผิดชอบ
องค์การบริหารส่วนตำบลบางแก้ว อำเภอบางพลี จังหวัดสมุทรปราการ

ลำดับ	ชื่อสายทาง	หมู่ที่	ผิวจราจร	กว้าง (เมตร)	ยาว (เมตร)	หนา (เมตร)	ท่อระบายน้ำ ขนาด Ø (เมตร)	ท่อระบายน้ำยาว (เมตร)	ไหล่ทางกว้าง Ø (เมตร)
๑	ซอยพูลสุข (เหนือ)	๑	คสล.	๖.๐๐	๔๖๐	๐.๑๕	๐.๔๐	๙๒๐	๐.๕๐
๒	ซอยพูลสุข (ใต้)	๑	คสล.	๖.๐๐	๑๕๐	๐.๑๕	๐.๔๐	๓๐๐	๐.๕๐
๓	ซอยหมู่บ้านเอื้อพัฒนานิเวศ	๑	คสล.	๖.๐๐	๓๙๕	๐.๑๕	๐.๖๐	๗๙๐	๐.๕๐
๔	ซอยหมู่บ้านเอื้อพัฒนานิเวศ ๑	๑	คสล.	๖.๐๐	๔๘๐	๐.๑๕	๐.๖๐	๙๖๐	๐.๕๐
๕	ซอยหมู่บ้านเอื้อพัฒนานิเวศ ๒	๑	คสล.	๖.๐๐	๔๓๑	๐.๑๕	๐.๖๐	๘๖๒	๐.๕๐
๖	ซอยหมู่บ้านเอื้อพัฒนานิเวศ ๓	๑	คสล.	๖.๐๐	๔๖๖	๐.๑๕	๐.๖๐	๙๓๒	๐.๕๐
๗	หมู่บ้านฉัตรเพชรสายเมน	๒	คสล.	๑๒.๐๐	๔๘๘	๐.๑๕	๐.๘๐	๑,๓๗๖	๐.๕๐
๘	ซอยฉัตรเพชรซอย ๑	๒	คสล.	๖.๐๐	๕	๐.๑๕	๐.๓๐	๑๐	๐.๕๐
๙	ซอยฉัตรเพชรซอย ๒	๒	คสล.	๖.๐๐	๗๖	๐.๑๕	๐.๓๐	๑๕๒	๐.๓๐
๑๐	ซอยฉัตรเพชรซอย ๓	๒	คสล.	๖.๐๐	๕๕	๐.๑๕	๐.๓๐	๑๑๐	๐.๓๐
๑๑	ซอยฉัตรเพชรซอย ๔	๒	คสล.	๖.๐๐	๕๑	๐.๑๕	๐.๓๐	๑๐๒	๐.๓๐
๑๒	ซอยฉัตรเพชรซอย ๕	๒	คสล.	๖.๐๐	๙๖	๐.๑๕	๐.๓๐	๑๙๒	๐.๓๐
๑๓	ซอยฉัตรเพชรซอย ๖	๒	คสล.	๖.๐๐	๕๒	๐.๑๕	๐.๓๐	๑๐๔	๐.๓๐
๑๔	ซอยฉัตรเพชรซอย ๗	๒	คสล.	๖.๐๐	๗๓	๐.๑๕	๐.๓๐	๑๔๖	๐.๓๐
๑๕	ซอยฉัตรเพชรซอย ๘	๒	คสล.	๖.๐๐	๕๒	๐.๑๕	๐.๓๐	๑๐๔	๐.๓๐

ลำดับ	ชื่อสายทาง	หมู่ที่	ผิวจราจร	กว้าง (เมตร)	ยาว (เมตร)	หนา (เมตร)	ท่อระบายน้ำ ขนาด Ø (เมตร)	ท่อระบายน้ำยาว (เมตร)	ไหล่ทางกว้าง Ø (เมตร)
๑๖	ซอยฉัตรเพชรซอย ๙	๒	คสล.	๖.๐๐	๗๒	๐.๑๕	๐.๓๐	๑๔๔	๐.๓๐
๑๗	ซอยฉัตรเพชรซอย ๑๐	๒	คสล.	๖.๐๐	๖๒	๐.๑๕	๐.๓๐	๑๒๔	๐.๓๐
๑๘	ซอยฉัตรเพชรซอย ๑๑	๒	คสล.	๖.๐๐	๗๒	๐.๑๕	๐.๓๐	๑๔๔	๐.๓๐
๑๙	ซอยฉัตรเพชรซอย ๑๒	๒	คสล.	๖.๐๐	๕๒	๐.๑๕	๐.๓๐	๑๐๔	๐.๓๐
๒๐	ซอยฉัตรเพชรซอย ๑๓	๒	คสล.	๖.๐๐	๗๒	๐.๑๕	๐.๓๐	๑๔๔	๐.๓๐
๒๑	ซอยฉัตรเพชรซอย ๑๔	๒	คสล.	๖.๐๐	๗๕	๐.๑๕	๐.๓๐	๑๕๐	๐.๓๐
๒๒	ซอยฉัตรเพชรซอย ๑๕	๒	คสล.	๖.๐๐	๗๑	๐.๑๕	๐.๓๐	๑๔๒	๐.๓๐
๒๓	ซอยคล้ายเจริญ	๒	คสล.	๖.๐๐	๑๘๒	๐.๑๕	๐.๔๐	๓๗๐	๐.๕๐
๒๔	ซอยสมเด็จเทพประทาน	๒	คสล.	๖.๐๐	๒๓๓	๐.๑๕	๐.๔๐	๔๖๖	๐.๓๐
๒๕	ซอยฉิมพูลสุข ๓	๒	แอสฟัลท์	๖.๐๐	๔๘๕	๐.๑๕	๐.๐๐	๙๗๐	๐.๕๐
๒๖	ซอยริมคลองปลัดเปรียง	๒,๑๑	คสล.	๒.๐๐	๑,๕๘๘	๐.๑๒	๐.๐๐	๓,๑๗๖	๐.๐๐
๒๗	ซอยหิรัญเพิ่ม ๑	๓	คสล.	๓.๐๐	๒๐๐	๐.๑๕	๐.๔๐	๔๐๐	๐.๕๐
๒๘	ซอยหิรัญเพิ่ม ๒	๓	คสล.	๔.๐๐	๔๗๙	๐.๑๕	๐.๔๐	๙๕๘	๐.๕๐
๒๙	ซอยหิรัญเพิ่ม ๓	๓	คสล.	๓.๐๐	๔๒๔	๐.๑๕	๐.๔๐	๘๔๘	๐.๕๐
๓๐	ซอยหิรัญเพิ่ม ๔	๓	คสล.	๓.๐๐	๓๔๖	๐.๑๕	๐.๔๐	๖๙๒	๐.๕๐
๓๑	ซอยบุญประชา	๓	คสล.	๕.๐๐	๖๓๕	๐.๑๕	๐.๔๐	๑,๒๗๐	๐.๕

ลำดับ	ชื่อสายทาง	หมู่ที่	ผิวจราจร	กว้าง (เมตร)	ยาว (เมตร)	หนา (เมตร)	ท่อระบายน้ำ ขนาด Ø (เมตร)	ท่อระบายน้ำยาว (เมตร)	ไหล่ทางกว้าง Ø (เมตร)
๓๒	ซอยสายทอง	๔	คสล.	๔.๐๐	๔๘๔	๐.๖๐	๙๖๘	๙๖๘	๐.๓๐
๓๓	ซอยพ่อเหรียญ-แม่จันทร์	๔	คสล.	๔.๐๐	๑๖๔	๐.๔๐	๓๒๘	๓๒๘	๐.๓๐
๓๔	ซอยหนูวิเชียร (ฝั่งใต้)	๔	คสล.	๔.๐๐	๑๕๕	๐.๔๐	๓๑๐	๓๑๐	๐.๓๐
๓๕	ซอยหนูวิเชียร (ฝั่งเหนือ)	๔	คสล.	๔.๐๐	๔๗๐	๐.๔๐	๙๔๐	๙๔๐	๐.๓๐
๓๖	ซอยวัดสลุด (ปากทางเข้า)	๗	คสล.	๘.๐๐	๑๔๐	๐.๘๐	๒๘๐	๒๘๐	๑.๕๐
๓๗	ซอยลำจวน ๑	๗	คสล.	๖.๐๐	๓๒๐	๐.๐๐	๖๔๐	๖๔๐	๐.๕๐
๓๘	ซอยลำจวน ๒	๗	คสล.	๖.๐๐	๓๒๐	๐.๐๐	๖๔๐	๖๔๐	๐.๕๐
๓๙	ซอยชุมชนวัดสลุด	๑๐	คสล.	๘.๐๐	๓๘๐	๐.๘๐	๗๖๐	๗๖๐	๑.๐๐
๔๐	ซอยอยู่ทอง ๑	๗	คสล.	๖.๐๐	๑๕๕	๐.๖๐	๓๑๐	๓๑๐	๐.๕๐
๔๑	ซอยอยู่ทอง ๒	๗	คสล.	๖.๐๐	๑๕๕	๐.๖๐	๓๑๐	๓๑๐	๐.๕๐
๔๒	ซอยอยู่ทอง ๓	๗	คสล.	๖.๐๐	๑๖๕	๐.๖๐	๓๓๐	๓๓๐	๐.๕๐
๔๓	ซอยอยู่ทอง ๔	๗	แอสฟัลท์	๖.๐๐	๓๔๐	๐.๖๐	๖๘๐	๖๘๐	๒.๐๐
๔๔	ซอยรัตนธานี (เมน)	๗,๑๐,๑๔	คสล.	๘.๐๐	๗๐๐	๐.๘๐	๑,๔๐๐	๑,๔๐๐	๐.๕๐
๔๕	ซอยนาคทอง ๑	๗	คสล.	๕.๐๐	๑๒๐	๐.๖๐	๒๔๐	๒๔๐	๐.๕๐
๔๖	ซอยนาคทอง ๒	๗	คสล.	๕.๐๐	๑๒๐	๐.๖๐	๒๔๐	๒๔๐	๐.๕๐
๔๗	ซอยรัตนธานี ซอย ๑	๗	คสล.	๖.๐๐	๕๗๕	๐.๖๐	๑,๑๕๐	๑,๑๕๐	๐.๕๐

ลำดับ	ชื่อสายทาง	หมู่ที่	ผิวจราจร	กว้าง (เมตร)	ยาว (เมตร)	หนา (เมตร)	ท่อระบายน้ำ ขนาด Ø (เมตร)	ท่อระบายน้ำยาว (เมตร)	ไหล่ทางกว้าง Ø (เมตร)
๔๘	ซอยสันตินคร	๑๓	คสล.	๑๐.๐๐	๖๖๔	๐.๘๐	๑,๓๒๘	๑,๓๒๘	๐.๕๐
๔๙	สันตินคร ซอย ๑/๘	๑๓	คสล.	๗.๐๐	๕๔	๐.๑๕	๐.๖๐	๑๐๘	๐.๕๐
๕๐	สันตินคร ซอย ๑/๙	๑๓	คสล.	๗.๐๐	๙๔	๐.๑๕	๐.๖๐	๑๘๘	๐.๕๐
๕๑	สันตินคร ซอย ๑/๑๑	๑๓	คสล.	๗.๐๐	๙๖	๐.๑๕	๐.๖๐	๑๙๒	๐.๕๐
๕๒	สันตินคร ซอย ๒	๑๓	คสล.	๗.๐๐	๙๓	๐.๑๕	๐.๖๐	๑๘๖	๐.๕๐
๕๓	สันตินคร ซอย๓	๑๓	คสล.	๗.๐๐	๑๒๕	๐.๑๕	๐.๖๐	๒๕๐	๐.๕๐
๕๔	สันตินคร ซอย ๔	๑๓	คสล.	๗.๐๐	๘๔	๐.๑๕	๐.๖๐	๑๖๘	๐.๕๐
๕๕	สันตินคร ซอย ๕	๑๓	คสล.	๗.๐๐	๑๘๖	๐.๑๕	๐.๖๐	๓๗๒	๐.๕๐
๕๖	สันตินคร ซอย ๖	๑๓	คสล.	๗.๐๐	๙๓	๐.๑๕	๐.๖๐	๑๘๖	๐.๕๐
๕๗	สันตินคร ซอย ๗	๑๓	คสล.	๗.๐๐	๑๕๑	๐.๑๕	๐.๖๐	๓๐๒	๐.๕๐
๕๘	สันตินคร ซอย ๘	๑๓	คสล.	๗.๐๐	๘๗	๐.๑๕	๐.๖๐	๑๗๔	๐.๕๐
๕๙	สันตินคร ซอย ๙	๑๓	คสล.	๗.๐๐	๑๘๑	๐.๑๕	๐.๖๐	๓๖๒	๐.๕๐
๖๐	สันตินคร ซอย ๑๐	๑๓	คสล.	๗.๐๐	๑๑๓	๐.๑๕	๐.๖๐	๒๒๖	๐.๕๐
๖๑	สันตินคร ซอย ๑๑	๑๓	คสล.	๗.๐๐	๑๗๘	๐.๑๕	๐.๖๐	๓๕๖	๐.๕๐
๖๒	สันตินคร ซอย ๑๒	๑๓	คสล.	๗.๐๐	๑๐๒	๐.๑๕	๐.๖๐	๒๐๔	๐.๕๐
๖๓	สันตินคร ซอย ๑๓	๑๓	คสล.	๗.๐๐	๑๔๑	๐.๑๕	๐.๖๐	๒๘๒	๐.๕๐

ลำดับ	ชื่อสายทาง	หมู่ที่	ผิวจราจร	กว้าง (เมตร)	ยาว (เมตร)	หนา (เมตร)	ท่อระบายน้ำ ขนาด Ø (เมตร)	ท่อระบายน้ำยาว (เมตร)	ไหล่ทางกว้าง Ø (เมตร)
๖๔	สันตินคร ซอย ๑๔	๑๓	คสล.	๗.๐๐	๖๗	๐.๑๕	๐.๖๐	๑๓๔	๐.๕๐
๖๕	สันตินคร ซอย ๑๕	๑๓	คสล.	๗.๐๐	๑๔๐	๐.๑๕	๐.๖๐	๒๘๐	๐.๕๐
๖๖	สันตินคร ซอย ๑๖	๑๓	คสล.	๗.๐๐	๖๗	๐.๑๕	๐.๖๐	๑๓๔	๐.๕๐
๖๗	สันตินคร ซอย ๑๗	๑๓	คสล.	๗.๐๐	๑๗๐	๐.๑๕	๐.๖๐	๓๔๐	๐.๕๐
๖๘	สันตินคร ซอย ๑๘	๑๓	คสล.	๗.๐๐	๒๑๕	๐.๑๕	๐.๖๐	๔๓๐	๐.๕๐
๖๙	สันตินคร ซอย ๑๙	๑๓	คสล.	๗.๐๐	๑๗๒	๐.๑๕	๐.๖๐	๓๔๔	๐.๕๐
๗๐	สันตินคร ซอย ๒๐	๑๓	คสล.	๗.๐๐	๒๐๔	๐.๑๕	๐.๖๐	๔๐๘	๐.๕๐
๗๑	ถนนราม ๒	๑๓,๑๔	คสล.	๑๒.๐๐	๑,๒๓๘	๐.๒๐	๐.๘๐	๒,๔๗๖	๑.๐๐
๗๒	ถนนเลียบคลองหลวงแพ่ง	๙,๓	คสล.	๕.๕๐	๒,๖๐๐	๐.๒๐	๐.๖๐	๕,๒๐๐	๐.๕๐
๗๓	ไทยสมุทร ๑	๑๓	คสล.	๖.๐๐	๒๐	๐.๑๕	๐.๓๐	๔๐	
๗๔	ไทยสมุทร ๒	๑๓	คสล.	๖.๐๐	๒๕	๐.๑๕	๐.๓๐	๕๐	
๗๕	ไทยสมุทร ๓	๑๓	คสล.	๖.๐๐	๒๕	๐.๑๕	๐.๓๐	๕๐	
๗๖	ไทยสมุทร ๔	๑๓	คสล.	๖.๐๐	๒๕	๐.๑๕	๐.๓๐	๕๐	
๗๗	ไทยสมุทร ๕	๑๓	คสล.	๖.๐๐	๔๕	๐.๑๕	๐.๖๐	๙๐	
๗๘	ไทยสมุทร ๖	๑๓	คสล.	๖.๐๐	๓๐	๐.๑๕	๐.๓๐	๖๐	
๗๙	ไทยสมุทร ๗	๑๓	คสล.	๖.๐๐	๕๐	๐.๑๕	๐.๓๐	๑๐๐	
๘๐	ไทยสมุทร ๘	๑๓	คสล.	๖.๐๐	๓๐	๐.๑๕	๐.๓๐	๖๐	

ลำดับ	ชื่อสายทาง	หมู่ที่	ผิวจราจร	กว้าง (เมตร)	ยาว (เมตร)	หนา (เมตร)	ท่อระบายน้ำ ขนาด Ø (เมตร)	ท่อระบายน้ำยาว (เมตร)	ไหล่ทางกว้าง Ø (เมตร)
๘๑	ไทยสมุทร ๙	๑๓	คสล.	๖.๐๐	๓๐	๐.๑๕	๐.๓๐	๖๐	
๘๒	ไทยสมุทร ๑๐	๑๓	คสล.	๖.๐๐	๕๐	๐.๑๕	๐.๓๐	๑๐๐	
๘๓	ไทยสมุทร ซอย ๑๑	๑๓	คสล.	๖.๐๐	๓๐	๐.๑๕	๐.๓๐	๖๐	
๘๔	ไทยสมุทร ซอย ๑๒	๑๓	คสล.	๖.๐๐	๕๐	๐.๑๕	๐.๓๐	๑๐๐	
๘๕	ไทยสมุทร ซอย ๑๓	๑๓	คสล.	๖.๐๐	๓๐	๐.๑๕	๐.๖๐	๖๐	
๘๖	ไทยสมุทร ซอย ๑๔	๑๓	คสล.	๖.๐๐	๓๐	๐.๑๕	๐.๖๐	๖๐	
๘๗	ไทยสมุทร ซอย ๑๕	๑๓	คสล.	๖.๐๐	๓๐	๐.๑๕	๐.๖๐	๖๐	
๘๘	ไทยสมุทร ซอย ๑๖	๑๓	คสล.	๖.๐๐	๓๐	๐.๑๕	๐.๓๐	๖๐	
๘๙	ไทยสมุทร ซอย ๑๗	๑๓	คสล.	๖.๐๐	๒๕	๐.๑๕	๐.๓๐	๕๐	
๙๐	ไทยสมุทร ซอย ๑๘	๑๓	คสล.	๖.๐๐	๒๕	๐.๑๕	๐.๓๐	๕๐	
๙๑	ไทยสมุทร ซอย ๑๙	๑๓	คสล.	๖.๐๐	๒๘๕	๐.๑๕	๐.๓๐	๕๗๐	
๙๒	ไทยสมุทร ซอย ๒๐	๑๓	คสล.	๖.๐๐	๓๕	๐.๑๕	๐.๓๐	๗๐	
๙๓	ไทยสมุทร ซอย ๒๑	๑๓	คสล.	๖.๐๐	๓๕	๐.๑๕	๐.๓๐	๗๐	
๙๔	ไทยสมุทร ซอย ๒๒	๑๓	คสล.	๖.๐๐	๔๐	๐.๑๕	๐.๓๐	๘๐	
๙๕	ไทยสมุทร ซอย ๒๓	๑๓	คสล.	๖.๐๐	๔๐	๐.๑๕	๐.๓๐	๘๐	
๙๖	ไทยสมุทร ซอย ๒๔	๑๓	คสล.	๖.๐๐	๓๕	๐.๑๕	๐.๓๐	๗๐	

ลำดับ	ชื่อสายทาง	หมู่ที่	ผิวจราจร	กว้าง (เมตร)	ยาว (เมตร)	หนา (เมตร)	ท่อระบายน้ำ ขนาด Ø (เมตร)	ท่อระบายน้ำยาว (เมตร)	ไหล่ทางกว้าง Ø (เมตร)
๙๗	ไทยสมุทร ซอย ๒๕	๑๓	คสล.	๖.๐๐	๓๕	๐.๑๕	๐.๓๐	๗๐	
๙๘	ไทยสมุทร ซอย ๒๖	๑๓	คสล.	๖.๐๐	๓๕	๐.๑๕	๐.๓๐	๗๐	
๙๙	ไทยสมุทร ซอย ๒๗	๑๓	คสล.	๖.๐๐	๒๘๐	๐.๑๕	๐.๓๐	๕๖๐	
๑๐๐	ไทยสมุทร ซอย ๒๘	๑๓	คสล.	๖.๐๐	๘๐	๐.๑๕	๐.๓๐	๑๖๐	
๑๐๑	ไทยสมุทร ซอย ๒๙	๑๓	คสล.	๖.๐๐	๘๐	๐.๑๕	๐.๓๐	๑๖๐	
๑๐๒	ไทยสมุทร ซอย ๓๐	๑๓	คสล.	๖.๐๐	๘๐	๐.๑๕	๐.๓๐	๑๖๐	
๑๐๓	ไทยสมุทร ซอย ๓๑	๑๓	คสล.	๖.๐๐	๘๐	๐.๑๕	๐.๓๐	๑๖๐	
๑๐๔	ไทยสมุทร ซอย ๓๒	๑๓	คสล.	๖.๐๐	๘๐	๐.๑๕	๐.๓๐	๑๖๐	
๑๐๕	ไทยสมุทร ซอย ๓๓	๑๓	คสล.	๖.๐๐	๘๐	๐.๑๕	๐.๓๐	๑๖๐	
๑๐๖	ไทยสมุทร ซอย ๓๔	๑๓	คสล.	๖.๐๐	๒๕	๐.๑๕	๐.๓๐	๕๐	
๑๐๗	ไทยสมุทร ซอย ๓๕	๑๓	คสล.	๖.๐๐	๒๕	๐.๑๕	๐.๓๐	๕๐	
๑๐๘	ไทยสมุทรซอยเมน ๑	๑๓	คสล.	๖.๐๐	๖๐๐	๐.๑๕	๐.๓๐	๑,๒๐๐	
๑๐๙	ไทยสมุทรซอยเมน ๒	๑๓	คสล.	๖.๐๐	๙๕	๐.๑๕	๐.๓๐	๑๙๐	
๑๑๐	ไทยสมุทรซอยเมน ๓	๑๓	คสล.	๖.๐๐	๔๕๐	๐.๑๕	๐.๓๐	๙๐๐	
๑๑๑	ไทยสมุทรซอยท่อเมนรอง ๓	๑๓	คสล.	๖.๐๐	๔๗๐	๐.๑๕	๐.๓๐	๙๔๐	
๑๑๒	ซอยหมอบุญชัย ๑	๑๔	คสล.	๖.๐๐	๒๙๐	๐.๑๕	๐.๖๐	๕๘๐	๐.๕๐
๑๑๓	ซอยหมอบุญชัย ๒	๑๔	คสล.	๖.๐๐	๒๖๐	๐.๑๕	๐.๖๐	๕๒๐	๐.๕๐

ลำดับ	ชื่อสายทาง	หมู่ที่	ผิวจราจร	กว้าง (เมตร)	ยาว (เมตร)	หนา (เมตร)	ท่อระบายน้ำ ขนาด Ø (เมตร)	ท่อระบายน้ำยาว (เมตร)	ไหล่ทางกว้าง Ø (เมตร)
๑๑๔	ซอยหมอบุญชัย ๑	๑๔	คสล.	๔.๐๐	๒๓๗	๐.๑๕	๐.๔๐	๔๗๔	
๑๑๕	ซอยหมอบุญชัย ๒	๑๔	คสล.	๔.๐๐	๒๔๑	๐.๑๕	๐.๔๐	๔๘๒	
๑๑๖	ซอยเชื่อมหมอบุญชัย ๑-๒ (ช่วงที่ ๑)	๑๔	คสล.	๔.๐๐	๑๔	๐.๑๕	๐.๔๐	๒๘	
๑๑๗	ซอยเชื่อมหมอบุญชัย ๑-๒ (ช่วงที่ ๒)	๑๔	คสล.	๓.๐๐	๕๕	๐.๑๕	๐.๔๐	๑๑๐	
๑๑๘	หมู่บ้านกฤษดานคร ๒๑	๑๔	คสล.	๘.๐๐	๒,๕๐๐	๐.๑๕	๘๐.๐๐	๕,๐๐๐	๑.๐๐
๑๑๙	ล๊อค ๑๔ ซอย ๑	๑๔	คสล.	๖.๐๐	๔๓๕	๐.๑๕	๐.๖๐	๘๗๐	๐.๕๐
๑๒๐	ล๊อค ๑๔ ซอย ๒	๑๔	คสล.	๖.๐๐	๓๗๘	๐.๑๕	๐.๖๐	๗๕๖	๐.๕๐
๑๒๑	ล๊อค ๑๔/๑	๑๔	คสล.	๕.๐๐	๑๐๗	๐.๑๕	๐.๖๐	๒๑๔	๐.๕๐
๑๒๒	ล๊อค ๑๔/๒	๑๔	คสล.	๕.๐๐	๑๐๕	๐.๑๕	๐.๖๐	๒๑๐	๐.๕๐
๑๒๓	ล๊อค ๑๔/๓	๑๔	คสล.	๕.๐๐	๑๕๐	๐.๑๕	๐.๖๐	๒๑๐	๐.๕๐
๑๒๔	ล๊อค ๑๔/๔	๑๔	คสล.	๕.๐๐	๑๐๓	๐.๑๕	๐.๖๐	๒๐๖	๐.๕๐
๑๒๕	ล๊อค ๑๔/๕	๑๔	คสล.	๕.๐๐	๑๐๕	๐.๑๕	๐.๖๐	๒๑๐	๐.๕๐
๑๒๖	ล๊อค ๑๔/๖	๑๔	คสล.	๖.๐๐	๑๐๓	๐.๑๕	๐.๖๐	๒๐๖	๐.๕๐
๑๒๗	ล๊อค ๑๔/๗	๑๔	คสล.	๖.๐๐	๑๐๒	๐.๑๕	๐.๖๐	๒๐๔	๐.๕๐
๑๒๘	ล๊อค ๑๔/๘	๑๔	คสล.	๖.๐๐	๑๐๐	๐.๑๕	๐.๖๐	๒๐๐	๐.๕๐
๑๒๙	ล๊อค ๑๔/๙	๑๔	คสล.	๖.๐๐	๙๘	๐.๑๕	๐.๖๐	๑๙๖	๐.๕๐
๑๓๐	ล๊อค ๑๔/๑๐	๑๔	คสล.	๕.๐๐	๙๖	๐.๑๕	๐.๖๐	๑๙๒	๐.๕๐

ลำดับ	ชื่อสายทาง	หมู่ที่	ผิวจราจร	กว้าง (เมตร)	ยาว (เมตร)	หนา (เมตร)	ท่อระบายน้ำ ขนาด Ø (เมตร)	ท่อระบายน้ำยาว (เมตร)	ไหล่ทางกว้าง Ø (เมตร)
๑๓๑	ล๊อค ๑๓ ซอย ๑	๑๔	คสล.	๖.๐๐	๑,๐๐๓	๐.๑๕	๐.๖๐	๒,๐๐๖	๐.๕๐
๑๓๒	ล๊อค ๑๓ ซอย ๒	๑๔	คสล.	๖.๐๐	๖๘๐	๐.๑๕	๐.๖๐	๑,๓๖๐	๐.๕๐
๑๓๓	ล๊อค ๑๓ ซอย ๓	๑๔	คสล.	๖.๐๐	๗๐๔	๐.๑๕	๐.๖๐	๑,๔๐๘	๐.๕๐
๑๓๔	ล๊อค ๑๓ ซอย ๔	๑๔	คสล.	๖.๐๐	๕๓๔	๐.๑๕	๐.๖๐	๑,๐๖๘	๐.๕๐
๑๓๕	ล๊อค ๑๓ ซอย ๓	๑๔	คสล.	๖.๐๐	๗๐๔	๐.๑๕	๐.๖๐	๑,๔๐๘	๐.๕๐
๑๓๖	ล๊อค ๑๓ ซอย ๔	๑๔	คสล.	๖.๐๐	๕๓๔	๐.๑๕	๐.๖๐	๑,๐๖๘	๐.๕๐
๑๓๗	ล๊อค ๑๓/๑	๑๔	คสล.	๖.๐๐	๑๒๑	๐.๑๕	๐.๖๐	๒๔๒	๐.๕๐
๑๓๘	ล๊อค ๑๓/๒	๑๔	คสล.	๖.๐๐	๖๔	๐.๑๕	๐.๖๐	๑๒๘	๐.๕๐
๑๓๙	ล๊อค ๑๓/๓	๑๔	คสล.	๖.๐๐	๖๖	๐.๑๕	๐.๖๐	๑๓๒	๐.๕๐
๑๔๐	ล๊อค ๑๓/๔	๑๔	คสล.	๖.๐๐	๖๙	๐.๑๕	๐.๖๐	๑๓๘	๐.๕๐
๑๔๑	ล๊อค ๑๓/๕	๑๔	คสล.	๖.๐๐	๗๐	๐.๑๕	๐.๖๐	๑๔๐	๐.๕๐
๑๔๒	ล๊อค ๑๓/๖	๑๔	คสล.	๖.๐๐	๗๗	๐.๑๕	๐.๖๐	๑๕๔	๐.๕๐
๑๔๓	ล๊อค ๑๓/๗	๑๔	คสล.	๖.๐๐	๗๘	๐.๑๕	๐.๖๐	๑๕๖	๐.๕๐
๑๔๔	ล๊อค ๑๓/๘	๑๔	คสล.	๖.๐๐	๘๒	๐.๑๕	๐.๖๐	๑๖๔	๐.๕๐
๑๔๕	ล๊อค ๑๓/๙	๑๔	คสล.	๖.๐๐	๘๒	๐.๑๕	๐.๖๐	๑๖๔	๐.๕๐
๑๔๖	ล๊อค ๑๓/๑๐	๑๔	คสล.	๖.๐๐	๗๔	๐.๑๕	๐.๖๐	๑๔๘	๐.๕๐

ลำดับ	ชื่อสายทาง	หมู่ที่	ผิวจราจร	กว้าง (เมตร)	ยาว (เมตร)	หนา (เมตร)	ท่อระบายน้ำ ขนาด Ø (เมตร)	ท่อระบายน้ำยาว (เมตร)	ไหล่ทางกว้าง Ø (เมตร)
๑๔๗	ล๊อค ๑๗/๑๑	๑๔	คสล.	๖.๐๐	๗๐	๐.๑๕	๐.๖๐	๑๔๐	๐.๕๐
๑๔๘	ถนนบ้วนครินทร์	๕,๘,๙,๑๒	คสล.	๘.๐๐	๕,๔๘๘	๐.๑๕	๐	๑๐,๙๗๖	๐.๕๐
๑๔๙	ถนนเปรมฤทัย	๑๕	คสล.	๖.๐๐	๘๒๐	๐.๑๕	๐.๖๐	๑,๖๔๐	๐.๕๐
๑๕๐	ซอยเปรมฤทัย ๑	๑๕	คสล.	๕.๐๐	๓๐	๐.๑๕	๐.๖๐	๖๐	๐.๕๐
๑๕๑	ซอยเปรมฤทัย ๒	๑๕	คสล.	๕.๐๐	๓๕	๐.๑๕	๐.๖๐	๗๐	๐.๕๐
๑๕๒	ซอยเปรมฤทัย ๓	๑๕	คสล.	๕.๐๐	๓๐	๐.๑๕	๐.๖๐	๖๐	๐.๕๐
๑๕๓	ซอยเปรมฤทัย ๔	๑๕	คสล.	๕.๐๐	๕๖๐	๐.๑๕	๐.๖๐	๑,๑๒๐	๐.๕๐
๑๕๔	ซอยเปรมฤทัย ๕	๑๕	คสล.	๕.๐๐	๓๐	๐.๑๕	๐.๖๐	๖๐	๐.๕๐
๑๕๕	ซอยเปรมฤทัย ๖	๑๕	คสล.	๕.๐๐	๑๖๐	๐.๑๕	๐.๖๐	๓๒๐	๐.๕๐
๑๕๖	ซอยเปรมฤทัย ๗	๑๕	คสล.	๕.๐๐	๓๐	๐.๑๕	๐.๖๐	๖๐	๐.๕๐
๑๕๗	ซอยเปรมฤทัย ๘	๑๕	คสล.	๕.๐๐	๑๖๐	๐.๑๕	๐.๖๐	๓๒๐	๐.๕๐
๑๕๘	ซอยเปรมฤทัย ๙	๑๕	คสล.	๕.๐๐	๓๐	๐.๑๕	๐.๖๐	๖๐	๐.๕๐
๑๕๙	ซอยเปรมฤทัย ๑๐	๑๕	คสล.	๕.๐๐	๑๕๗	๐.๑๕	๐.๖๐	๓๑๔	๐.๕๐
๑๖๐	ซอยเปรมฤทัย ๑๑	๑๕	คสล.	๕.๐๐	๓๐	๐.๑๕	๐.๖๐	๖๐	๐.๕๐
๑๖๑	ซอยเปรมฤทัย ๑๒	๑๕	คสล.	๕.๐๐	๑๕๕	๐.๑๕	๐.๖๐	๓๑๐	๐.๕๐
๑๖๒	ซอยเปรมฤทัย ๑๓	๑๕	คสล.	๕.๐๐	๒๓	๐.๑๕	๐.๖๐	๔๖	๐.๕๐

ลำดับ	ชื่อสายทาง	หมู่ที่	ผิวจราจร	กว้าง (เมตร)	ยาว (เมตร)	หนา (เมตร)	ท่อระบายน้ำ ขนาด Ø (เมตร)	ท่อระบายน้ำยาว (เมตร)	ไหล่ทางกว้าง Ø (เมตร)
๑๖๓	ซอยเปรมฤทัย ๑๔	๑๕	คสล.	๕.๐๐	๑๕๐	๐.๑๕	๐.๖๐	๓๐๐	๐.๕๐
๑๖๔	ซอยเปรมฤทัย ๑๔	๑๕	คสล.	๕.๐๐	๑๕๐	๐.๑๕	๐.๖๐	๓๐๐	๐.๕๐
๑๖๕	ซอยเปรมฤทัย ๑๕	๑๕	คสล.	๕.๐๐	๒๕	๐.๑๕	๐.๖๐	๕๐	๐.๕๐
๑๖๖	ซอยเปรมฤทัย ๑๖	๑๕	คสล.	๕.๐๐	๑๔๗	๐.๑๕	๐.๖๐	๒๘๔	๐.๕๐
๑๖๗	ซอยเปรมฤทัย ๑๗	๑๕	คสล.	๕.๐๐	๒๕	๐.๑๕	๐.๖๐	๕๐	๐.๕๐
๑๖๘	ซอยเปรมฤทัย ๑๘	๑๕	คสล.	๕.๐๐	๑๔๕	๐.๑๕	๐.๖๐	๒๙๐	๐.๕๐
๑๖๙	ซอยเปรมฤทัย ๑๙	๑๕	คสล.	๕.๐๐	๒๕	๐.๑๕	๐.๖๐	๕๐	๐.๕๐
๑๗๐	ซอยเปรมฤทัย ๒๐	๑๕	คสล.	๕.๐๐	๑๔๐	๐.๑๕	๐.๖๐	๒๘๐	๐.๕๐
๑๗๑	ซอยเปรมฤทัย ๒๑	๑๕	คสล.	๕.๐๐	๒๕	๐.๑๕	๐.๖๐	๕๐	๐.๕๐
๑๗๒	ซอยเปรมฤทัย ๒๒	๑๕	คสล.	๕.๐๐	๑๔๐	๐.๑๕	๐.๖๐	๒๘๐	๐.๕๐
๑๗๓	ซอยเปรมฤทัย ๒๓	๑๕	คสล.	๕.๐๐	๒๕	๐.๑๕	๐.๖๐	๕๐	๐.๕๐
๑๗๔	ซอยเปรมฤทัย ๒๔	๑๕	คสล.	๕.๐๐	๑๔๒	๐.๑๕	๐.๖๐	๒๘๔	๐.๕๐
๑๗๕	ซอยเปรมฤทัย ๒๕	๑๕	คสล.	๕.๐๐	๒๕	๐.๑๕	๐.๖๐	๕๐	๐.๕๐
๑๗๖	ซอยเปรมฤทัย ๒๖	๑๕	คสล.	๕.๐๐	๒๗๕	๐.๑๕	๐.๖๐	๕๕๐	๐.๕๐
๑๗๗	ซอยเปรมฤทัย ๒๗	๑๕	คสล.	๕.๐๐	๒๕	๐.๑๕	๐.๖๐	๕๐	๐.๕๐
๑๗๘	ซอยเปรมฤทัย ๒๘	๑๕	คสล.	๕.๐๐	๖๕	๐.๑๕	๐.๖๐	๑๓๐	๐.๕๐

ลำดับ	ชื่อสายทาง	หมู่ที่	ผิวจราจร	กว้าง (เมตร)	ยาว (เมตร)	หนา (เมตร)	ท่อระบายน้ำ ขนาด Ø (เมตร)	ท่อระบายน้ำยาว (เมตร)	ไหล่ทางกว้าง Ø (เมตร)
๑๗๙	ซอยเปรมฤทัย ๒๙	๑๕	คสล.	๕.๐๐	๓๓	๐.๑๕	๐.๖๐	๖๖	๐.๕๐
๑๘๐	ซอยเปรมฤทัย ๓๐	๑๕	คสล.	๕.๐๐	๗๐	๐.๑๕	๐.๖๐	๑๔๐	๐.๕๐
๑๘๑	ซอยเปรมฤทัย ๓๑	๑๕	คสล.	๕.๐๐	๒๓	๐.๑๕	๐.๖๐	๔๖	๐.๕๐
๑๘๒	ซอยเปรมฤทัย ๓๒	๑๕	คสล.	๕.๐๐	๗๐	๐.๑๕	๐.๖๐	๑๔๐	๐.๕๐
๑๘๓	ซอยเปรมฤทัย ๓๓	๑๕	คสล.	๕.๐๐	๒๗	๐.๑๕	๐.๖๐	๕๔	๐.๕๐
๑๘๔	ซอยเปรมฤทัย ๓๔	๑๕	คสล.	๕.๐๐	๗๕	๐.๑๕	๐.๖๐	๑๕๐	๐.๕๐
๑๘๕	ซอยเปรมฤทัย ๓๕	๑๕	คสล.	๕.๐๐	๒๗	๐.๑๕	๐.๖๐	๕๔	๐.๕๐
๑๘๖	ซอยเปรมฤทัย ๓๖	๑๕	คสล.	๕.๐๐	๒๗	๐.๑๕	๐.๖๐	๕๔	๐.๕๐
๑๘๗	ซอยเปรมฤทัย ๓๗	๑๕	คสล.	๕.๐๐	๑๗	๐.๑๕	๐.๖๐	๓๔	๐.๕๐
๑๘๘	ซอยเปรมฤทัย ๓๘	๑๕	คสล.	๕.๐๐	๑๗	๐.๑๕	๐.๖๐	๓๔	๐.๕๐
๑๘๙	ซอยเปรมฤทัย ๓๙	๑๕	คสล.	๕.๐๐	๑๗	๐.๑๕	๐.๖๐	๓๔	๐.๕๐
๑๙๐	ซอยเปรมฤทัย ๔๑	๑๕	คสล.	๕.๐๐	๑๗	๐.๑๕	๐.๖๐	๓๔	๐.๕๐
๑๙๑	ซอยเปรมฤทัย ๔๓	๑๕	คสล.	๕.๐๐	๑๗	๐.๑๕	๐.๖๐	๓๔	๐.๕๐
๑๙๒	ซอยเปรมฤทัย ๔๕	๑๕	คสล.	๕.๐๐	๒๗	๐.๑๕	๐.๖๐	๕๔	๐.๕๐
๑๙๓	ซอยร่มเย็น ฝั่งตะวันออก	๑๕	คสล.	๕.๐๐	๒๘๐	๐.๑๕	๐.๖๐	๕๖๐	๐.๕๐

ลำดับ	ชื่อสายทาง	หมู่ที่	ผิวจราจร	กว้าง (เมตร)	ยาว (เมตร)	หนา (เมตร)	ท่อระบายน้ำ ขนาด Ø (เมตร)	ท่อระบายน้ำยาว (เมตร)	ไหล่ทางกว้าง Ø (เมตร)
๑๙๔	ซอยร่มเย็น ฝั่งตะวันตก	๑๕	คสล.	๕.๐๐	๑๕๐	๐.๑๕	๐.๖๐	๓๐๐	๐.๕๐
๑๙๕	ถนนชอุ่มนิวัฒน์	๑๕	คสล.	๖.๐๐	๒๕๑	๐.๑๕	๐.๖๐	๕๐๒	๐.๕๐
๑๙๖	ซอยชอุ่มนิวัฒน์ ๑	๑๕	คสล.	๖.๐๐	๒๒๔	๐.๑๕	๐.๖๐	๔๔๘	๐.๕๐
๑๙๗	ซอยชอุ่มนิวัฒน์ ๒	๑๕	คสล.	๖.๐๐	๔๗๗	๐.๑๕	๐.๖๐	๙๕๔	๐.๕๐
๑๙๘	ซอยชอุ่มนิวัฒน์ ๖	๑๕	คสล.	๖.๐๐	๘๘	๐.๑๕	๐.๖๐	๑๗๖	๐.๕๐
๑๙๙	ซอยชอุ่มนิวัฒน์ ๗	๑๕	คสล.	๖.๐๐	๖๙	๐.๑๕	๐.๖๐	๑๓๘	๐.๕๐
๒๐๐	ซอยพัฒนาชุมชน (ศรีด่าน ๒๒)	๑๖	คสล.	๘.๐๐	๒,๑๑๔	๐.๑๕	๐.๖๐	๔,๒๒๘	๐.๕๐
๒๐๑	ซอยโคแพค (ฝั่งเหนือ)	๑๖	คสล.	๕.๐๐	๒๘๐	๐.๑๕	๐.๖๐	๕๖๐	๐.๕๐
๒๐๒	ซอยโคแพค (ฝั่งใต้)	๑๖	คสล.	๕.๐๐	๒๗๖	๐.๑๕	๐.๖๐	๕๕๒	๐.๕๐
	รวม				๔๘,๑๔๙			๙๖,๒๙๘	

๔.๒ ด้านแหล่งน้ำ

การประปาองค์การบริหารส่วนตำบลบางแก้ว ได้รับบริการจากการประปานครหลวง เขตพระโขนง กรุงเทพมหานคร

ลำคลอง ๑๗ คลอง ดังนี้

ลำดับที่	ชื่อคลอง	ขนาดกว้าง	ขนาดยาว	พื้นที่รวม
๑	คลองสำโรง	๒๐.๐๐ เมตร	๕,๕๓๖ เมตร	๑๑๐,๗๒๐ ตารางเมตร
๒	คลองกระทุ่ม	๘.๐๐ เมตร	๓,๒๓๐ เมตร	๒๕,๘๔๐ ตารางเมตร
๓	คลองหนามแดงเดชะ	๗.๕๐ เมตร	๓,๗๗๐ เมตร	๒๘,๒๗๕ ตารางเมตร
๔	คลองอาจารย์เกตุ	๘.๐๐ เมตร	๔๔๓ เมตร	๓,๕๔๔ ตารางเมตร
๕	คลองรองปลัด	๖.๐๐ เมตร	๒,๐๖๘ เมตร	๑๒,๔๐๘ ตารางเมตร
๖	คลองบางแก้วใหญ่	๘.๕๐ เมตร	๕,๕๐๐ เมตร	๔๖,๗๕๐ ตารางเมตร
๗	คลองหลอกตาผิว	๓.๐๐ เมตร	๔๖๒ เมตร	๑,๓๘๖ ตารางเมตร
๘	คลองหนองบัว	๘.๐๐ เมตร	๓,๓๖๕ เมตร	๒๖,๙๒๐ ตารางเมตร
๙	คลองปลัดเปรียง	๖.๐๐ เมตร	๔,๕๖๙ เมตร	๒๗,๔๑๔ ตารางเมตร
๑๐	คลองสาหร่าย	๘.๐๐ เมตร	๑,๕๐๐ เมตร	๑๒,๐๐๐ ตารางเมตร
๑๑	คลองบางนา	๘.๕๐ เมตร	๑,๕๕๐ เมตร	๑๓,๑๗๕ ตารางเมตร
๑๒	คลองไพสารี-ต้นตาล	๖.๐๐ เมตร	๒,๖๑๐ เมตร	๑๕,๖๖๐ ตารางเมตร
๑๓	คลองหลวงแพ่ง	๕.๕๐ เมตร	๔,๔๔๐ เมตร	๒๔,๔๒๐ ตารางเมตร
๑๔	คลองดอกไม้	๖.๕๐ เมตร	๘๕๐ เมตร	๕,๕๒๕ ตารางเมตร
๑๕	คลองขวาด	๒.๐๐ เมตร	๘๗๐ เมตร	๑,๗๔๐ ตารางเมตร
๑๖	คลองตาหนู	๓.๐๐ เมตร	๗๐๗ เมตร	๒,๑๒๑ ตารางเมตร
๑๗	ลำรางสาธารณะ	๓.๐๐ เมตร	๔๖๒ เมตร	๑,๓๘๖ ตารางเมตร

๔.๓ การไฟฟ้า

องค์การบริหารส่วนตำบลบางแก้ว พื้นที่ได้รับบริการร้อยละ ๑๐๐ ของพื้นที่ทั้งหมด รวมทั้งไฟฟ้าสาธารณะ ตามถนนบัวนครินทร์ ถนนหนามแดง-บางพลี และตามซอยสาธารณะ ในเขตพื้นที่องค์การบริหารส่วนตำบลบางแก้วทั้งหมด

๔.๔ การโทรคมนาคม/การสื่อสาร

ในเขตองค์การบริหารส่วนตำบลบางแก้ว มีที่ทำการไปรษณีย์โทรเลข จำนวน ๑ แห่ง คือที่ทำการไปรษณีย์โทรเลขสาขาย่อยบางนาทาวเวอร์ รหัสไปรษณีย์ ๑๐๕๔๑

ชุมสายโทรศัพท์บางพลี ตั้งอยู่ หมู่ที่ ๗ ตำบลบางแก้ว อำเภอบางพลี จังหวัดสมุทรปราการ

*** ข้อมูล : จากกองช่าง ณ วันที่ ๑๕ เดือน พฤษภาคม พ.ศ. ๒๕๕๗**

การกำจัดขยะมูลฝอย

องค์การบริหารส่วนตำบลบางแก้ว มีพื้นที่รับผิดชอบในเขต ในการจัดเก็บขยะทั้งพื้นที่ ปริมาณขยะที่จัดเก็บได้ จำนวน ๘๐ ตัน/วัน จำนวน ๒,๔๐๐ ตัน/เดือนสถานที่ที่ใช้กำจัดขยะมูลฝอย ตั้งอยู่ในเขตตำบลแพรกษา อำเภอเมือง จังหวัดสมุทรปราการ มีเนื้อที่ประมาณ๑๗๐ ไร่ อยู่ห่างจากองค์การบริหารส่วนตำบลบางแก้ว เป็นระยะทาง ๗ กิโลเมตร การจัดการขยะใช้วิธีฝังกลบ โดยจ้างบริษัทเอกชนในการดำเนินการ ตั้งแต่ปี พ.ศ. ๒๕๕๔ ปัจจุบันอัตราค่าจ้างเหมา/ค่าเช่าที่ทิ้งขยะปีละ ๘,๑๐๐,๐๐๐ บาท

*** ข้อมูล : จากกองสาธารณสุขและสิ่งแวดล้อม ณ วันที่ ๑๕ เดือน พฤษภาคม พ.ศ. ๒๕๕๗**

๕.ด้านการเมือง – การบริหาร

๕.๑ โครงสร้างและบริหารงานองค์การบริหารส่วนตำบลบางแก้ว

๕.๑.๑ ด้านการเมืองการบริหาร

องค์การบริหารส่วนตำบลบางแก้ว แบ่งโครงสร้างทางการบริหารเป็น ๒ ฝ่าย คือ

- ฝ่ายสภาองค์การบริหารส่วนตำบลบางแก้ว สมาชิกสภาฯ จำนวน ๓๒ คน
- ฝ่ายบริหาร ประกอบด้วย
  - นายกองค์การบริหารส่วนตำบล ๑ คน
  - รองนายกองค์การบริหารส่วนตำบล ๒ คน
  - เลขานุการนายกองค์การบริหารส่วนตำบล ๑ คน
- ส่วนราชการ ประกอบด้วย

๑. สำนักงานปลัด

๒. กองคลัง

๓. กองช่าง

๔. กองการศึกษาฯ

๕. กองสาธารณสุขฯ

๖. กองสวัสดิการฯ

พนักงานส่วนตำบล	จำนวน	๔๐	คน
ลูกจ้างประจำ	จำนวน	๓	คน
พนักงานจ้างตามภารกิจ	จำนวน	๙๖	คน
พนักงานจ้างทั่วไป	จำนวน	๗๙	คน

รวมทั้งสิ้น ๒๑๘ คน

*** ข้อมูล : จากสำนักงานปลัดฯ ณ วันที่ ๑๕ เดือน พฤษภาคม พ.ศ. ๒๕๕๗**

๕.๑.๒ ข้อมูลเกี่ยวกับศักยภาพของท้องถิ่น ได้แก่ โครงสร้างและกระบวนการบริหารงานบุคคล งบประมาณและเครื่องมืออุปกรณ์ต่าง ๆ

องค์การบริหารส่วนตำบลบางแก้ว จัดตั้งตามพระราชบัญญัติสภาตำบลและองค์การบริหารส่วนตำบล พ.ศ. ๒๕๓๗ แก้ไขเพิ่มเติม(ฉบับที่ ๖) พ.ศ. ๒๕๕๒ ประกอบด้วยโครงสร้าง ๒ ส่วน คือ

- สภาองค์การบริหารส่วนตำบลบางแก้ว
- นายกองค์การบริหารส่วนตำบล

สภาองค์การบริหารส่วนตำบล

สภาองค์การบริหารส่วนตำบล ประกอบด้วยสมาชิกจำนวน ๓๒ คน ซึ่งเลือกตั้งขึ้นโดยราษฎรผู้มีสิทธิเลือกตั้งในแต่ละหมู่บ้านในเขตองค์การบริหารส่วนตำบลอายุของสภาองค์การบริหารส่วนตำบลบางแก้ว มีกำหนดคราวละ ๔ ปีนับแต่วันเลือกตั้ง

อำนาจหน้าที่ของสภาองค์การบริหารส่วนตำบล ตามมาตรา ๔๖ มีดังต่อไปนี้

๑. ให้ความเห็นชอบแผนพัฒนาองค์การบริหารส่วนตำบล เพื่อเป็นแนวทางในการบริหารกิจการขององค์การบริหารส่วนตำบล

๒. พิจารณาและให้ความเห็นชอบร่างข้อบัญญัติองค์การบริหารส่วนตำบลร่างข้อบัญญัติงบประมาณรายจ่ายประจำปีและร่างข้อบัญญัติงบประมาณรายจ่ายเพิ่มเติม

๓. ควบคุมการปฏิบัติงานของนายกองค์การบริหารส่วนตำบล ให้เป็นไปตามกฎหมาย นโยบาย แผนพัฒนาองค์การบริหารส่วนตำบล ข้อบัญญัติ ระเบียบและข้อบังคับของทางราชการ

แผนภูมิสภาองค์การบริหารส่วนตำบลบางแก้ว

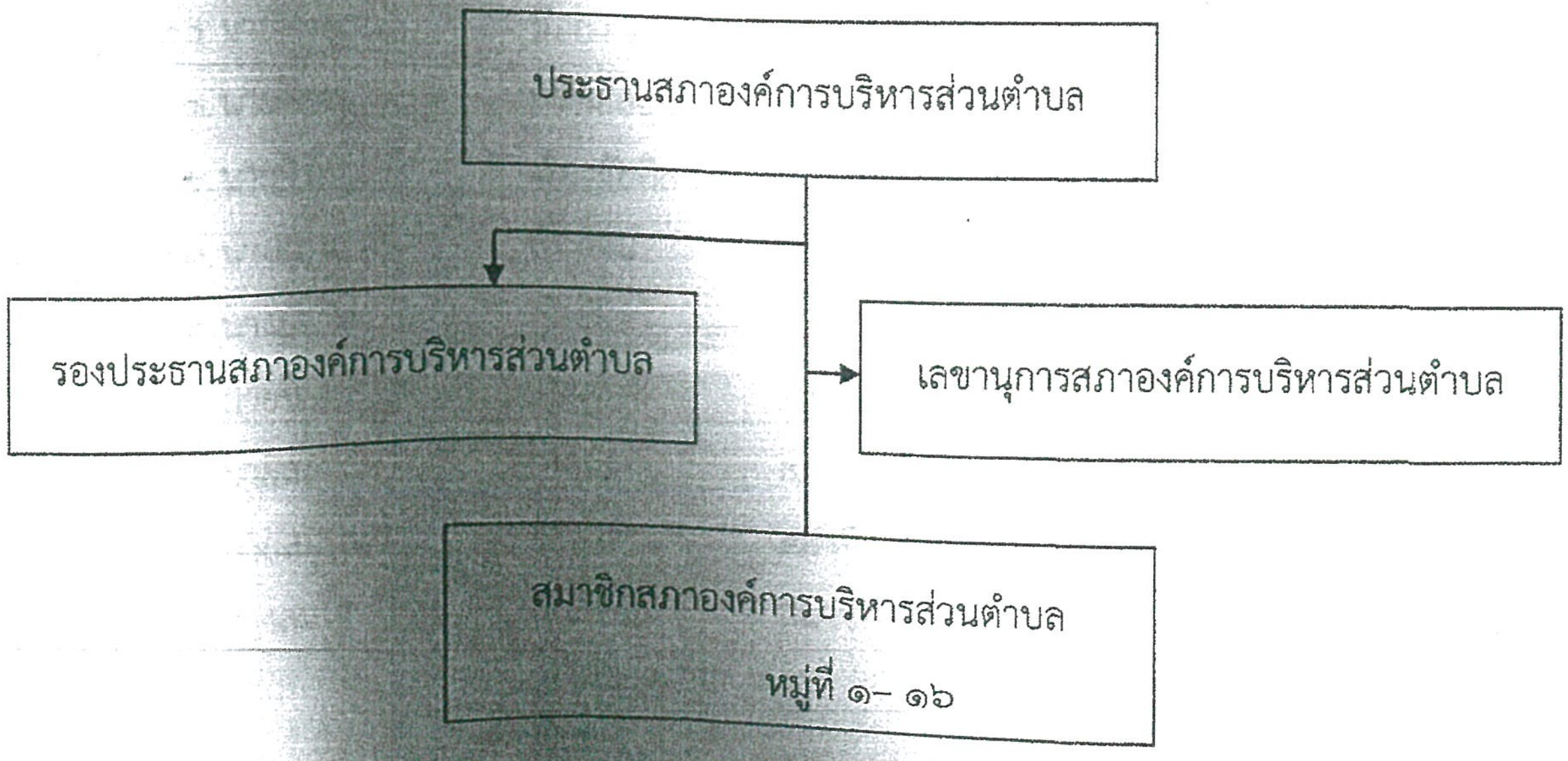

สมาชิกสภาองค์การบริหารส่วนตำบลบางแก้ว

๑. นายจักรพงศ์	ศุภรณเศรษฐ์	ประธานสภาองค์การบริหารส่วนตำบล (สมาชิกสภาองค์การบริหารส่วนตำบลบางแก้ว หมู่ ๑๔)
๒. นายชาญ	นาคทรัพย์	รองประธานสภาองค์การบริหารส่วนตำบล (สมาชิกสภาองค์การบริหารส่วนตำบลบางแก้ว หมู่ ๒)
๓. นายเสวย	มากสาคร	เลขานุการสภาองค์การบริหารส่วนตำบล (สมาชิกสภาองค์การบริหารส่วนตำบลบางแก้ว หมู่ ๕)
๔. นายณัฐพงศ์	แตงสุวรรณ	สมาชิกสภาองค์การบริหารส่วนตำบลบางแก้ว หมู่ ๑
๕. นายสุวิทย์	เนียมสุวรรณ	สมาชิกสภาองค์การบริหารส่วนตำบลบางแก้ว หมู่ ๑
๖. นายบุญส่ง	ฟักศรีเมือง	สมาชิกสภาองค์การบริหารส่วนตำบลบางแก้ว หมู่ ๒
๗. นายพนัน	วิ่งเร็ว	สมาชิกสภาองค์การบริหารส่วนตำบลบางแก้วหมู่ ๓
๘. นายอนุวัฒน์	สุริยะยานนท์	สมาชิกสภาองค์การบริหารส่วนตำบลบางแก้วหมู่ ๓
๙. นายอานนท์	ฟักศรีเมือง	สมาชิกสภาองค์การบริหารส่วนตำบลบางแก้วหมู่ ๔
๑๐.นางทัศนี	หนูวิเชียร	สมาชิกสภาองค์การบริหารส่วนตำบลบางแก้วหมู่ ๔
๑๑.นายสมปอง	ม่วงคู	สมาชิกสภาองค์การบริหารส่วนตำบลบางแก้วหมู่ ๕
๑๒.นายโนรา	เมตไตรพันธ์	สมาชิกสภาองค์การบริหารส่วนตำบลบางแก้วหมู่ ๖
๑๓.นางสาวนงนุช	ฤทธิเรือง	สมาชิกสภาองค์การบริหารส่วนตำบลบางแก้วหมู่ ๖
๑๔.นายธีรวุฒิ	เกตุลอย	สมาชิกสภาองค์การบริหารส่วนตำบลบางแก้วหมู่ ๗
๑๕. นายประรมย์	สุนทรารักษ์	สมาชิกสภาองค์การบริหารส่วนตำบลบางแก้วหมู่ ๗
๑๖.นายธงชัย	สังข์ทอง	สมาชิกสภาองค์การบริหารส่วนตำบลบางแก้วหมู่ ๘
๑๗.นายอัมพร	เส็นขาว	สมาชิกสภาองค์การบริหารส่วนตำบลบางแก้วหมู่ ๘
๑๘.นายวัลลภ	สุขเจริญ	สมาชิกสภาองค์การบริหารส่วนตำบลบางแก้วหมู่ ๙
๑๙.นายสัมพันธ์	สิงห์ชัย	สมาชิกสภาองค์การบริหารส่วนตำบลบางแก้วหมู่ ๙
๒๐.นายสมบูรณ์	น้อยวานิช	สมาชิกสภาองค์การบริหารส่วนตำบลบางแก้วหมู่ ๑๐
๒๑.นายพิษณุ	ทรัพย์สอน	สมาชิกสภาองค์การบริหารส่วนตำบลบางแก้วหมู่ ๑๐
๒๒.นายจิรัสย์	เรืองชัยศิลป์	สมาชิกสภาองค์การบริหารส่วนตำบลบางแก้วหมู่ ๑๑
๒๓.นางแสงอรุณ	สัจพจน์	สมาชิกสภาองค์การบริหารส่วนตำบลบางแก้วหมู่ ๑๑
๒๔.นางอัจฉิมา	ดุลคนิต	สมาชิกสภาองค์การบริหารส่วนตำบลบางแก้วหมู่ ๑๒
๒๕.นายชยพล	แย้มสังข์	สมาชิกสภาองค์การบริหารส่วนตำบลบางแก้วหมู่ ๑๒
๒๖.นายสมชาย	เกตุลอย	สมาชิกสภาองค์การบริหารส่วนตำบลบางแก้วหมู่ ๑๓
๒๗.นายสมบูรณ์	ศรีกระทุม	สมาชิกสภาองค์การบริหารส่วนตำบลบางแก้วหมู่ ๑๓
๒๘.นางสมใจ	บุญประสงค์	สมาชิกสภาองค์การบริหารส่วนตำบลบางแก้วหมู่ ๑๔

๒๙.นางสาวอานัน	สว่างอารมณ์	สมาชิกสภาองค์การบริหารส่วนตำบลบางแก้วหมู่ ๑๕
๓๐.นางอุษณีย์	มานะงาน	สมาชิกสภาองค์การบริหารส่วนตำบลบางแก้วหมู่ ๑๕
๓๑.นายเอก	วัชราเกียรติ	สมาชิกสภาองค์การบริหารส่วนตำบลบางแก้วหมู่ ๑๖
๓๒.นายโชคชัย	สมปัญญา	สมาชิกสภาองค์การบริหารส่วนตำบลบางแก้วหมู่ ๑๖

นายกองค์การบริหารส่วนตำบล

องค์การบริหารส่วนตำบล มีนายกองค์การบริหารส่วนตำบลคนหนึ่ง ซึ่งมาจากการเลือกตั้งโดยตรงของประชาชนตามกฎหมายว่าด้วยการเลือกตั้งสมาชิกสภาท้องถิ่นหรือผู้บริหารท้องถิ่น ดำรงตำแหน่งนับแต่วันเลือกตั้ง และมีวาระอยู่ในตำแหน่งคราวละ ๔ ปีนับแต่วันเลือกตั้ง

นายกองค์การบริหารส่วนตำบล อาจแต่งตั้งรองนายกองค์การบริหารส่วนตำบลซึ่งมิใช่สมาชิกสภาองค์การบริหารส่วนตำบลเป็นผู้ช่วยเหลือในการบริหารราชการขององค์การบริหารส่วนตำบลตามที่นายกองค์การบริหารส่วนตำบลมอบหมายได้ไม่เกินสองคนและอาจแต่งตั้งเลขานุการนายกองค์การบริหารส่วนตำบลคนหนึ่งซึ่งมิได้เป็นสมาชิกสภาองค์การบริหารส่วนตำบลหรือเจ้าหน้าที่ของรัฐได้

ก่อนเข้ารับหน้าที่ นายกองค์การบริหารส่วนตำบล ต้องแถลงนโยบายต่อสภาองค์การบริหารส่วนตำบลโดยไม่มีการลงมติภายใน ๓๐ วัน นับแต่วันประกาศผลการเลือกตั้งนายกองค์การบริหารส่วนตำบล (มาตรา ๕๘/๕)

การประชุมเพื่อแถลงนโยบายของนายกองค์การบริหารส่วนตำบลให้กระทำโดยเปิดเผย โดยนายกองค์การบริหารส่วนตำบลต้องจัดทำนโยบายเป็นลายลักษณ์อักษรแจกให้สมาชิกสภาองค์การบริหารส่วนตำบลทุกคนที่มาประชุมด้วย

หากนายกองค์การบริหารส่วนตำบลไม่สามารถแถลงนโยบายต่อสภาองค์การบริหารส่วนตำบลได้ ให้นายอำเภอแจ้งให้นายกองค์การบริหารส่วนตำบลจัดทำนโยบายแจ้งเป็นหนังสือส่งให้สมาชิกสภาองค์การบริหารส่วนตำบลทุกคนภายในเจ็ดวัน และจัดทำรายงานแสดงผลการปฏิบัติงานตามนโยบายที่ได้แถลงไว้ต่อสภาองค์การบริหารส่วนตำบลเป็นประจำทุกปี

อำนาจหน้าที่ของนายกองค์การบริหารส่วนตำบล ตามมาตรา ๕๙ มีดังต่อไปนี้

๑. กำหนดนโยบายโดยไม่ขัดต่อกฎหมายและรับผิดชอบในการบริหารราชการขององค์การบริหารส่วนตำบล ให้เป็นไปตามกฎหมาย นโยบาย แผนพัฒนาองค์การบริหารส่วนตำบล ข้อบัญญัติ ระเบียบและข้อบังคับของทางราชการ
๒. สั่งอนุญาต และอนุมัติเกี่ยวกับราชการขององค์การบริหารส่วนตำบล
๓. แต่งตั้งและถอดถอนรองนายกองค์การบริหารส่วนตำบลและเลขานุการนายกองค์การบริหารส่วนตำบล
๔. วางระเบียบเพื่อให้งานขององค์การบริหารส่วนตำบลเป็นไปด้วยความเรียบร้อย
๕. รักษาการให้เป็นไปตามข้อบัญญัติองค์การบริหารส่วนตำบล
๖. ปฏิบัติหน้าที่อื่นตามที่บัญญัติไว้ในพระราชบัญญัตินี้และกฎหมายอื่นมาตรา ๖๐ ให้นายกองค์การบริหารส่วนตำบลควบคุมและรับผิดชอบในการบริหารราชการขององค์การบริหารส่วนตำบล ตามกฎหมายและเป็นผู้บังคับบัญชาพนักงานส่วนตำบลและลูกจ้างขององค์การบริหารส่วนตำบล

อำนาจหน้าที่ในการสั่งหรือปฏิบัติราชการของรองนายกองค์การบริหารส่วนตำบล ให้เป็นไปตามที่นายกองค์การบริหารส่วนตำบลมอบหมาย

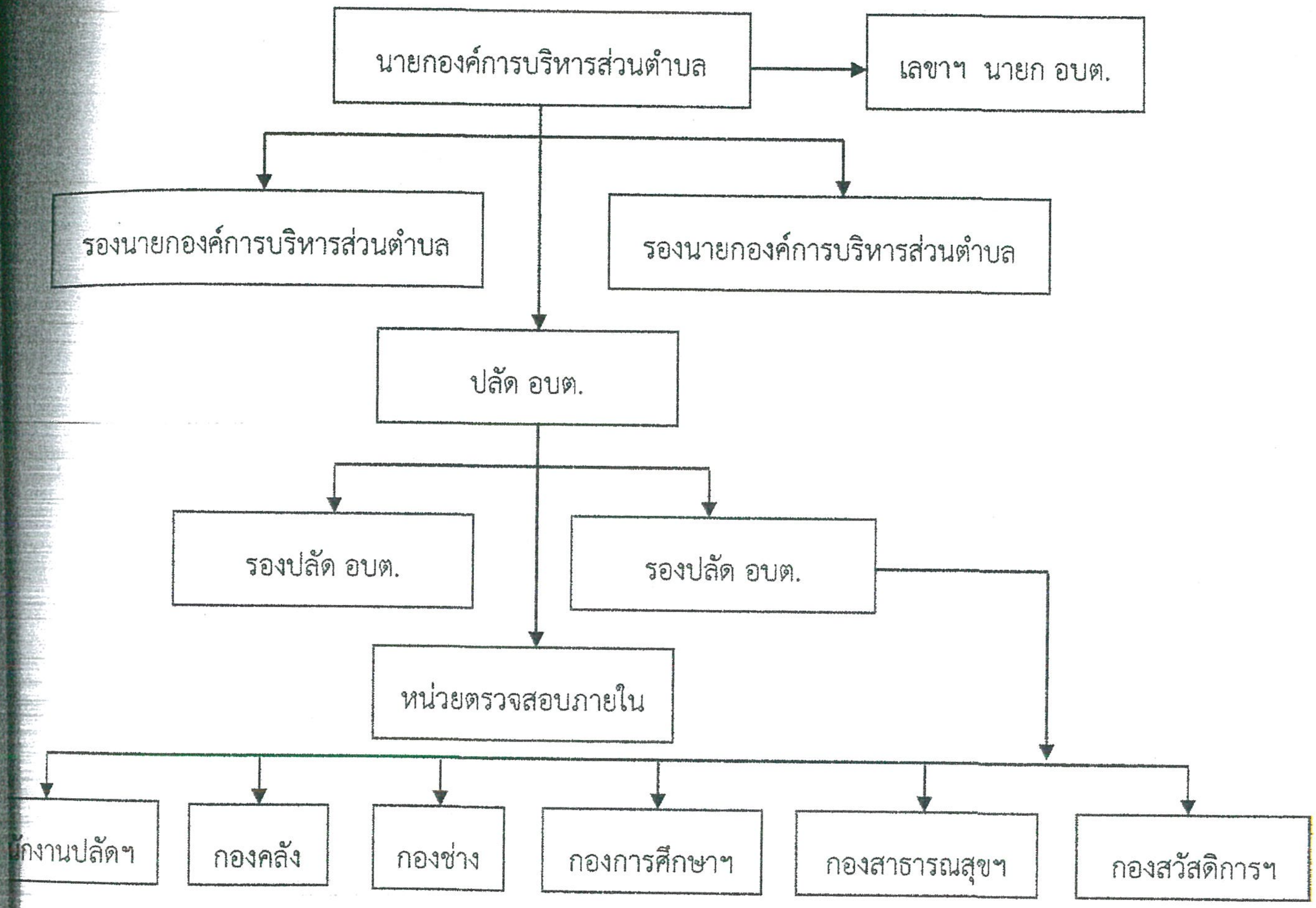

อำนาจหน้าที่ของ อบต.

๑. อำนาจหน้าที่ในการพัฒนาตำบลทั้งในด้านเศรษฐกิจ สังคมและวัฒนธรรม (มาตรา ๖๖)

๒. อำนาจหน้าที่ ที่ต้องทำในเขต อบต. (มาตรา ๖๗)

๒.๑จัดให้มีและบำรุงรักษาทางน้ำและทางบก

๒.๒รักษาความสะอาดของถนน ทางน้ำ ทางเดิน และที่สาธารณะ รวมทั้งกำจัด ขยะมูลฝอยและสิ่งปฏิกูล

๒.๓ ป้องกันโรคและระงับโรคติดต่อ

๒.๔ ป้องกันและบรรเทาสาธารณภัย

๒.๕ ส่งเสริมการศึกษา ศาสนา และวัฒนธรรม

๒.๖ ส่งเสริมการพัฒนาสตรี เด็ก เยาวชน ผู้สูงอายุ และผู้พิการ

๒.๗ คุ้มครอง ดูแล และบำรุงรักษาทรัพยากรธรรมชาติและสิ่งแวดล้อม

๒.๘ บำรุงรักษาศิลปะ จารีตประเพณี ภูมิปัญญาท้องถิ่นและวัฒนธรรมอันดีของท้องถิ่น

๒.๙ ปฏิบัติหน้าที่อื่นตามที่ทางราชการมอบหมาย โดยจัดสรรงบประมาณหรือบุคลากรให้ตามความจำเป็นและสมควร

๓. อำนาจหน้าที่ ที่อาจจัดทำกิจการในเขต อบต. (มาตรา ๖๘)

๓.๑ ให้มีน้ำเพื่อการบริโภค อุปโภค และการเกษตร

๓.๒ ให้มีและบำรุงรักษาไฟฟ้าหรือแสงสว่างโดยวิธีอื่น

๓.๓ ให้มีและบำรุงรักษาทางระบายน้ำ

๓.๔ ให้มีและบำรุงรักษาสถานที่ประชุม การกีฬา การพักผ่อนหย่อนใจและสวนสาธารณะ

๓.๕ ให้มีและส่งเสริมกลุ่มเกษตรกรและกิจการสหกรณ์

๓.๖ ส่งเสริมให้มีอุตสาหกรรมในครอบครัว

๓.๗ บำรุงและส่งเสริมการประกอบอาชีพของราษฎร

๓.๘ การคุ้มครองดูแลและรักษาทรัพย์สินอันเป็นสาธารณสมบัติของแผ่นดิน

๓.๙ หาผลประโยชน์จากทรัพย์สินของ อบต.

๓.๑๐ ให้มีตลาด ท่าเทียบเรือ และท่าข้าม

๓.๑๑ กิจการเกี่ยวกับการพาณิชย์

๓.๑๒ การท่องเที่ยว

๓.๑๓ การผังเมือง

๔. อำนาจหน้าที่ ตาม พ.ร.บ. กำหนดแผนและขั้นตอนการกระจายอำนาจให้แก่องค์กรปกครองส่วนท้องถิ่น พ.ศ. ๒๕๔๒ หมวดที่ ๒ มาตรา ๑๖

๔.๑ การจัดทำแผนพัฒนาท้องถิ่นของตนเอง

๔.๒ การจัดให้มีและบำรุงรักษาทางบก ทางน้ำ และทางระบายน้ำ

๔.๓ การจัดให้มีและควบคุมตลาด ท่าเทียบเรือ ท่าข้าม และที่จอดรถ

๔.๔ การสาธารณูปโภคและการก่อสร้างอื่น ๆ

๔.๕ การสาธารณูปการ

๔.๖ การส่งเสริม การฝึกอบรม และประกอบอาชีพ

๔.๗ การพาณิชย์ และการส่งเสริมการลงทุน

๔.๘ การส่งเสริมการท่องเที่ยว

๔.๙ การจัดการศึกษา

๔.๑๐ การสังคมสงเคราะห์ และการพัฒนาคุณภาพชีวิต เด็ก สตรี คนชราและผู้ด้อยโอกาส

๔.๑๑ การบำรุงรักษาศิลปะ จารีตประเพณี ภูมิปัญญาท้องถิ่นและวัฒนธรรมอันดีของท้องถิ่น

๔.๑๒ การปรับปรุงแหล่งชุมชนแออัดและการจัดการเกี่ยวกับที่อยู่อาศัย

๔.๑๓ การจัดให้มีและบำรุงรักษาสถานที่พักผ่อนหย่อนใจ

๔.๑๔ การส่งเสริมกีฬา

๔.๑๕ การส่งเสริมประชาธิปไตย ความเสมอภาคและสิทธิเสรีภาพของประชาชน

๔.๑๖ การส่งเสริมการมีส่วนร่วมของราษฎรในการพัฒนาท้องถิ่น

๔.๑๗ การรักษาความสะอาด และความเป็นระเบียบเรียบร้อยของบ้านเมือง

๔.๑๘ การกำจัดมูลฝอย สิ่งปฏิกูลและน้ำเสีย

๔.๑๙ การสาธารณสุข การอนามัยครอบครัว และการรักษาพยาบาล

๔.๒๐ การจัดให้มีและควบคุมสุสานและฌาปนสถาน

๔.๒๑ การควบคุมการเลี้ยงสัตว์

๔.๒๒ การจัดให้มีและควบคุมการฆ่าสัตว์

๔.๒๓ การรักษาความปลอดภัย ความเป็นระเบียบเรียบร้อย และการอนามัย โรงมหรสพและสาธารณสถานอื่น ๆ

๔.๒๔ การจัดการ การบำรุงรักษาและการใช้ประโยชน์จากป่าไม้ ที่ดิน ทรัพยากรธรรมชาติและสิ่งแวดล้อม

๔.๒๕ การผังเมือง

๔.๒๖ การขนส่งและการวิศวกรรมจราจร

๔.๒๗ การดูแลรักษาที่สาธารณะ

๔.๒๘ การควบคุมอาคาร

๔.๒๙ การป้องกันและบรรเทาสาธารณภัย

๔.๓๐ การรักษาความสงบเรียบร้อย การส่งเสริมและสนับสนุนการป้องกันและรักษาความปลอดภัยในชีวิตและทรัพย์สิน

๔.๓๑ กิจการอื่นใดที่เป็นผลประโยชน์ของประชาชนในท้องถิ่น ตามที่คณะกรรมการประกาศกำหนด

๕. การปฏิบัติงานตามอำนาจหน้าที่ขององค์การบริหารส่วนตำบล ต้องเป็นไปเพื่อประโยชน์สุขของประชาชน โดยใช้วิธีการบริหารกิจการบ้านเมืองที่ดี และให้คำนึงถึงการมีส่วนร่วมของประชาชนในการจัดทำแผนพัฒนาองค์การบริหารส่วนตำบล การจัดทำงบประมาณ การจัดซื้อจัดจ้าง การตรวจสอบ การประเมินผลการปฏิบัติงาน และการเปิดเผยข้อมูลข่าวสาร ทั้งนี้ ให้เป็นไปตามกฎหมาย ระเบียบ ข้อบังคับว่าด้วยการนั้น หลักเกณฑ์และวิธีการที่กระทรวงมหาดไทยกำหนด (มาตรา ๖๙/๑)

๖. อำนาจในการออกข้อบัญญัติองค์การบริหารส่วนตำบล เพื่อใช้บังคับในเขตองค์การบริหารส่วนตำบล ได้เท่าที่ไม่ขัดหรือแย้งต่อกฎหมาย เพื่อปฏิบัติการให้เป็นไปตามอำนาจหน้าที่ขององค์การบริหารส่วนตำบล หรือเมื่อมีกฎหมายบัญญัติให้องค์การบริหารส่วนตำบล ออกข้อบัญญัติหรือให้มีอำนาจออกข้อบัญญัติในการนี้จะกำหนดค่าธรรมเนียมที่จะเรียกเก็บและกำหนดโทษปรับผู้ฝ่าฝืนด้วยก็ได้ แต่มิให้กำหนดโทษปรับเกินหนึ่งพันบาท เว้นแต่จะมีกฎหมายกำหนดไว้เป็นอย่างอื่น (มาตรา ๗๑)

โครงสร้างส่วนราชการองค์การบริหารส่วนตำบล

สำนักงานปลัดฯ

* ฝ่ายบริหารงานทั่วไป
* ฝ่ายการเจ้าหน้าที่
* ฝ่ายนโยบายและแผน
* ฝ่ายงบประมาณ
* ฝ่ายกฎหมายและคดี
* ฝ่ายอำนวยการ

กองคลัง

* ฝ่ายการเงิน
* ฝ่ายบัญชี
* ฝ่ายพัฒนาและจัดเก็บรายได้

* ฝ่ายทะเบียนทรัพย์สินและพัสดุ

* ฝ่ายแผนที่ภาษี

<u>กองช่าง</u>

*ฝ่ายก่อสร้าง

*ฝ่ายออกแบบและควบคุมอาคาร

*ฝ่ายผังเมือง

*ฝ่ายประสานสาธารณูปโภค

<u>กองสาธารณสุขและสิ่งแวดล้อม</u>

*ฝ่ายบริหารงานสาธารณสุข

*ฝ่ายควบคุมโรค

*ฝ่ายบริการสาธารณสุข

* ฝ่ายบริหารงานทั่วไป

<u>กองการศึกษา ศาสนาและวัฒนธรรม</u>

*ฝ่ายบริหารการศึกษา

*ฝ่ายส่งเสริมการศึกษา ศาสนาและวัฒนธรรม

*ฝ่ายแผนงานและโครงการ

* ฝ่ายบริหารงานทั่วไป

<u>กองสวัสดิการสังคม</u>

*ฝ่ายสวัสดิการและพัฒนาชุมชน

*ฝ่ายสังคมสงเคราะห์

*ฝ่ายส่งเสริมอาชีพและพัฒนาชุมชน

* ฝ่ายบริหารงานทั่วไป

ผู้บริหารองค์การบริหารส่วนตำบลบางแก้วประกอบด้วย

๑. ดร.ภัทรพล	จำปารัตน์	นายกองค์การบริหารส่วนตำบล
๒. นายเสนาะ	บุญสมเชื้อ	รองนายกองค์การบริหารส่วนตำบล
๓. นายปิยะ	นาคทรัพย์	รองนายกองค์การบริหารส่วนตำบล
๔. นายไชยกร	ยอดจิตร	เลขานุการนายกองค์การบริหารส่วนตำบล

หัวหน้าส่วนราชการองค์การบริหารส่วนตำบลบางแก้ว

๑. ดร.เตลานศิริ	คงสมจิตต์	ปลัดองค์การบริหารส่วนตำบล
๒. นายพรชัยพัฒร์	ติยศิวาพร	รองปลัดองค์การบริหารส่วนตำบล
๓. นายอภิตรี	พุทธชาติ	รองปลัดองค์การบริหารส่วนตำบล
๔. นายวิศววิศ	เต็งชยานันท์	หัวหน้าสำนักงานปลัดฯ
๕. นางสาวเยาวลักษณ์	ดีเลิศ	ผู้อำนวยการกองคลัง
๖. นายไพบูลย์	เสือเทศ	ผู้อำนวยการกองช่าง
๗. นายวิรัตน์	เชิดชัยภูมิ	ผู้อำนวยการกองสาธารณสุขฯ
๘. นายชาตรี	สัมมาทิตย์	ผู้อำนวยการการศึกษาฯ

*** ข้อมูล : จากสำนักงานปลัดฯ ณ วันที่ ๑๕ เดือน พฤษภาคม พ.ศ. ๒๕๕๗**

๖.ข้อมูลด้านการบริหาร

๖.๑ รายรับจริงขององค์การบริหารส่วนตำบล(ย้อนหลัง ๓ ปี)

แหล่งที่มาของรายได้	รายรับจริง ปี ๒๕๕๔		รายรับจริง ปี ๒๕๕๕		รายรับจริง ปี ๒๕๕๖	
หมวดภาษีอากร	๓๔,๗๘๕,๙๘๐	๗๓	๔๗.๘๒๙,๗๔๘	๖๒	๖๔,๐๕๖,๗๓๘	๗๕
หมวดค่าธรรมเนียม ค่าปรับใบอนุญาต	๖,๑๒๖,๔๘๖	๐๐	๕,๖๔๓,๒๔๑	๕๐	๖,๙๘๓๙๖๒	๓๐
หมวดรายได้จากทรัพย์สิน	๒,๙๖๙,๖๗๕	๙๐	๔,๕๗๔,๒๐๖	๑๙	๖,๐๐๑,๗๓๙	๘๖
หมวดรายได้เบ็ดเตล็ด	๒,๕๕๒,๐๒๖	๐๐	๒,๗๐๒,๖๖๕	๔๐	๑,๙๖๕,๗๖๐	๐๐
หมวดภาษีจัดสรร	๑๘๘,๖๖๔,๓๔๐	๔๔	๑๖๕,๘๓๔,๕๖๑	๒๖	๓๑๓,๗๖๔,๕๐๔	๐๒
หมวดเงินอุดหนุน	๒๐,๖๔๐,๘๓๑	๐๐	๑๙,๘๙๙,๘๓๖	๐๐	๒๐,๕๕๗,๑๖๑	๐๐
รวมทั้งสิ้น	**๒๕๕,๗๓๙,๓๔๐**	**๐๗**	๒๔๖,๔๘๔,๒๕๘	๙๗	๔๑๓,๓๒๙,๙๐๕	๙๓

๖.๒ รายจ่ายจริงขององค์การบริหารส่วนตำบล (ย้อนหลัง ๓ ปี)

แหล่งที่มาของรายได้	รายจ่ายจริง ปี ๒๕๕๔		รายจ่ายจริง ปี ๒๕๕๕		รายจ่ายจริง ปี ๒๕๕๖	
งบกลาง	๘,๖๗๓,๙๘๓	๕๙	๒๐,๓๗๑,๓๐๑	๐๐	๗,๖๘๓,๖๙๕	๔๘
งบเงินอุดหนุน	๗,๙๑๕,๐๘๐	๐๐	๑๒,๗๙๑,๖๙๘	๐๐	๑๓,๙๒๙,๔๐๐	๐๐
งบดำเนินการ	๔๕,๘๖๖,๖๙๐	๓๗	๗๐,๘๐๘,๓๘๓	๒๕	๗๖,๙๖๒,๒๒๘	๙๗
งบบุคลากร	๒๘,๘๘๙,๔๕๕	๔๑	๒๕,๒๑๔,๒๑๙	๓๒	๓๑,๕๑๑,๖๐๙	๑๗
งบลงทุน	๓๘,๗๐๑,๘๔๘	๔๑	๑๐๓,๕๑๙,๕๕๕	๒๘	๒๑๓,๓๗๘,๙๖๕	๙๓
รวมทั้งสิ้น	๑๓๐,๐๔๗,๐๕๗	๗๘	๒๓๒,๗๐๕,๑๕๖	๘๕	๓๔๓,๔๖๕,๘๙๙	๕๕

เครื่องมือ อุปกรณ์ และยานพาหนะขององค์การบริหารส่วนตำบลบางแก้ว

ลำดับที่	รายการ	สี	ยี่ห้อ	หมายเลขทะเบียน
	<u>สำนักงานปลัดฯ</u>			
๑	รถตรวจการอเนกประสงค์ แบบสปอร์ตไรเดอร์	น้ำเงิน	โตโยต้า	กง – ๕๕๗๕
๒	รถยนต์ตรวจการณ์	แดง	อีซูซุ	บฉ – ๔๓๖๓
๓	รถยนต์ดับเพลิง รถเคลื่อนที่เร็ว	แดง	มิตซูบิชิ	บต – ๑๒๓๖
๔	รถยนต์บรรทุกเฉพาะกิจ (เครื่องปั่นไฟ)	เหลือง	มิตซูบิชิ	๘๓ – ๐๔๓๒
๕	รถยนต์บรรทุกน้ำดับเพลิง (สีแดง) ๑๐ ล้อ	แดง	มิตซูบิชิ	บต – ๑๗๗๖
๖	รถยนต์บรรทุกกระบะ ๔ ประตู	บรอน	โตโยต้า	กจ – ๖๐๖๔
๗	รถยนต์บรรทุกกระบะ ๔ ประตู	บรอน	โตโยต้า	กจ – ๖๓๘๓
๘	รถยนต์บรรทุกน้ำดับเพลิง	แดง	โตโยต้า	บต – ๗๑๖๐
๙	รถยนต์บรรทุกกระบะ ๔ ประตู	ขาว	โตโยต้า	กจ – ๘๒๘๐
๑๐	**รถยนต์นั่งส่วนบุคคล**	ดำ	ฮุนได	นค – ๕๗๔๑
๑๑	รถดับเพลิงตรวจการณ์	แดง		บท – ๒๕๕๐
๑๒	รถอเนกประสงค์	ขาว	โตโยต้า	กฉ – ๔๐๙๐
๑๓	รถดับเพลิงกระเช้าหอน้ำพร้อมบันได	แดง	แดง	บท – ๒๘๕๗

ลำดับที่	รายการ	สี	ยี่ห้อ	หมายเลขทะเบียน
๑๔	รถยนต์นั่งส่วนบุคคล	ดำ	ฮุนได	กฉ – ๔๓๗๘
๑๕	รถดับเพลิง	แดง	-	บท – ๒๙๐๙
๑๖	รถดับเพลิง	แดง	-	บท – ๒๙๑๐
๑๗	รถดูดสิ่งโสโครก	แดง	-	๘๓ – ๘๒๖๙
	กองคลัง			
๑	รถยนต์บรรทุก ๔ ประตู	ขาว	โตโยต้า	กจ – ๔๓๐๕
๒	รถยนต์นั่ง ๔ ประตู	ฟ้า	โตโยต้า	กฉ – ๔๐๙๑
	กองช่าง			
๑	รถขุดตีนตะขาบ	เขียว	โคเบลโก้	ไม่มีทะเบียน
๒	รถยนต์บรรทุก ๖ ล้อ	เหลือง	มิตซูบิชิ	ป – ๐๓๙๑
๓	รถยนต์บรรทุก ๒ ตอน ๔ ประตู	แดง	มิตซูบิชิ	กง – ๖๘๐๘
๔	รถยนต์บรรทุกแบบดับเบิ้ลแคป	ขาว	โตโยต้า	กจ – ๖๓๘๒
๕	รถแทรกเตอร์ตักหน้าขุดหลัง	เหลือง	-	ตฆ – ๓๘๒
๖	รถยนต์บรรทุก ๒ ตอน	ขาว	อีซูซุ	กฉ – ๔๐๘๖
๗	รถบรรทุกขยะ (ดังแปลงกระเช้า)	เหลือง	โตโยต้า	บ – ๙๐๐๗
๘	รถกระเช้าซ่อมไฟฟ้า	แดง	อีซูซุ	๘๓ – ๗๖๙๗
๙	รถหกล้อเครนสลิง	ส้ม	อีซูซุ	๘๓ – ๗๖๙๖
	กองสาธารณสุขฯ			
๑	รถยนต์บรรทุกขยะ	เหลือง	อีซูซุ	๘๒ – ๓๕๘๘
๒	รถยนต์	เหลือง	มิตซูบิชิ	๘๒ – ๓๕๘๙
๓	รถยนต์บรรทุกขยะ แบบยกถังคอนเทรนเนอร์	เหลือง	อีซูซุ	๘๒ – ๓๕๓๓
๔	รถยนต์บรรทุกขยะ แบบอัดท้าย ๖ ล้อ	เหลือง	ฮีโน่	๘๒ – ๕๗๗๘
๕	รถยนต์บรรทุก ๒ ตอน แคป	ขาว	โตโยต้า	บต – ๗๒๑
๖	รถบรรทุกขยะ	เหลือง	อีซูซุ	๘๓ – ๑๕๘๓
๗	รถบรรทุกขยะ	เหลือง	อีซูซุ	๘๓ – ๔๖๙๔
๘	รถบรรทุกขยะ	เหลือง	อีซูซุ	๘๓ – ๔๖๙๓
๙	รถบรรทุกขยะ	เหลือง	อีซูซุ	๘๓ – ๔๖๙๕
๑๐	รถบรรทุกขยะ	เหลือง	อีซูซุ	๘๓ – ๔๖๙๒
๑๑	รถสุขาเคลื่อนที่	น้ำเงิน	ฮีโน่	๘๓ – ๔๕๘๔
๑๒	รถดูดสิ่งปฏิกูล	เหลือง	ฮีโน่	๘๓ – ๓๘๔๗
๑๓	รถตู้	เทา	โตโยต้า	ย – ๗๒๕๗
๑๔	รถตู้ฉุกเฉิน (พยาบาล)	ขาว	-	กฉ – ๔๓๖๓
๑๕	รถยนต์บรรทุกกระบะ	ขาว	โตโยต้า	บจ – ๒๐๒๖
๑๖	รถบรรทุก ๖ ล้อ	เหลือง	-	๘๓ – ๑๕๘๔
๑๗	รถดูดสิ่งปฏิกูล	เหลือง	อีซูซุ	๘๓ – ๗๖๙๘
๑๘	รถขยะคอนเทนเนอร์	เหลือง	อีซูซุ	๘๓ – ๗๗๐๑
๑๙	รถขยะคอนเทนเนอร์	เหลือง	อีซูซุ	๘๓ – ๗๗๐๒
๒๐	รถโดยสาร ๑๒ ที่นั่ง (รถตู้)	เทา	โตโยต้า	นค – ๓๙๖๓
	กองสวัสดิการฯ			
๑	รถยนต์บรรทุก ๔ ประตู	ขาว	โตโยต้า	กจ – ๔๓๐๖
	กองการศึกษาฯ			
๑	รถยนต์บรรทุก ๔ ประตู	ขาว	โตโยต้า	กจ – ๖๓๘๔
	รวมรถทั้งหมด ๕๐ คัน			

ข้อมูล : จากกองคลัง ณ วันที่ ๑๓ เดือน มิถุนายน พ.ศ. ๒๕๕๗

บทที่ ๓
การวิเคราะห์ศักยภาพการพัฒนาท้องถิ่น

๓.๑ หลักและแนวคิดในการวางแผนพัฒนาท้องถิ่น

๓.๑.๑ การพัฒนาตามนโยบายของรัฐบาล แผนพัฒนาเศรษฐกิจและสังคมแห่งชาติ แผนการบริหารราชการแผ่นดิน ยุทธศาสตร์การพัฒนาจังหวัด / อำเภอ

กรอบยุทธศาสตร์การพัฒนาขององค์การบริหารส่วนตำบลบางแก้ว เป็นการแปลงนโยบายและยุทธศาสตร์การพัฒนาในระดับต่าง ๆ มาเป็นยุทธศาสตร์การพัฒนาในพื้นที่ ซึ่งแนวคิดในการกำหนดกรอบยุทธศาสตร์การพัฒนาขององค์การบริหารส่วนตำบลบางแก้ว ได้ยึดหลักการพัฒนาที่ตอบสนองต่อนโยบายรัฐบาลและสอดคล้อง เชื่อมโยงกับทิศทางการพัฒนาเศรษฐกิจและสังคมแห่งชาติ แผนการบริหารราชการแผ่นดิน ยุทธศาสตร์จังหวัด/อำเภอ รวมทั้งเป็นอำนาจหน้าที่ขององค์กรปกครองส่วนท้องถิ่นที่กำหนดไว้ในพระราชบัญญัติกำหนดแผนและขั้นตอนการกระจายอำนาจให้แก่องค์กรปกครองส่วนท้องถิ่น พ.ศ.๒๕๔๒ ตลอดจนมีความเหมาะสมกับสภาพแวดล้อมและศักยภาพของท้องถิ่นและจังหวัด รวมทั้งตอบสนองต่อความต้องการและปัญหาของประชาชนในพื้นที่ ซึ่งกรอบแนวคิดในการกำหนดกรอบยุทธศาสตร์การพัฒนาขององค์การบริหารส่วนตำบลบางแก้ว มีดังนี้

แผนพัฒนาเศรษฐกิจและสังคมแห่งชาติฉบับที่ ๑๑ (พ.ศ. ๒๕๕๕-๒๕๕๙) มีความต่อเนื่องจากแนวคิดของแผนพัฒนาฯ ฉบับที่ ๘-๑๐ โดยยังคงยึดหลัก "ปรัชญาของเศรษฐกิจพอเพียง" และ "คนเป็นศูนย์กลางของการพัฒนา" และ "สร้างสมดุลการพัฒนา" ในทุกมิติ แต่การประยุกต์ใช้แนวคิดดังกล่าว และสร้างความมั่นใจว่าการพัฒนาจะเป็นไปในแนวทางที่ยั่งยืน และสร้างความสุขให้กับคนไทย จำเป็นต้องพิจารณาการเปลี่ยนแปลงทั้งภายในและภายนอกประเทศอย่างรอบด้านและวางจุดยืนในการพัฒนาระยะยาว

ยุทธศาสตร์การพัฒนาประเทศตามแผนพัฒนาเศรษฐกิจและสังคมแห่งชาติฉบับที่ ๑๑

การพัฒนาประเทศให้มั่นคง สังคมสงบสันติ และประชาชนดำรงชีวิตอย่างมีความสุข ภายใต้กระแสการเปลี่ยนแปลงทั้งภายในและภายนอกที่คาดการณ์ได้ยากและมีแนวโน้มรุนแรงทั้งการเมืองในประเทศ วิกฤตเศรษฐกิจที่เกิดขึ้นบ่อยครั้งและส่งผลกระทบวงกว้าง ทิศทางการพัฒนาประเทศในระยะแผนพัฒนาฯ ฉบับที่ ๑๑ จึงต้องเร่งสร้างภูมิคุ้มกันทั้งเพื่อป้องกันปัจจัยเสี่ยงต่างๆ และเสริมรากฐานของประเทศด้านต่างๆ ให้เข้มแข็ง รวมทั้งสร้างโอกาสให้ประเทศสามารถเจริญก้าวหน้าต่อไป โดยให้ความสำคัญกับยุทธศาสตร์ที่มีลำดับความสำคัญสูง ในมิติสังคมเน้นการเสริมสร้างคุณธรรม จริยธรรม การลดความเลื่อมล้ำในสังคม การพัฒนาการศึกษาที่เชื่อมโยงไปสู่การเป็นเศรษฐกิจสร้างสรรค์ ส่วนมิติเศรษฐกิจมุ่งปรับโครงสร้างการผลิตให้มีคุณภาพ การลงทุนที่มีประสิทธิภาพและการพัฒนาศักยภาพแรงงานให้สามารถเพิ่มรายได้สูงขึ้น และยกระดับเป็นชนชั้นกลาง ขณะที่มิติทรัพยากรธรรมชาติและสิ่งแวดล้อม เน้นการบริหารจัดการทรัพยากรธรรมชาติและสิ่งแวดล้อมอย่างยั่งยืน ภายใต้ยุทธศาสตร์การพัฒนาที่สำคัญ ๖ ยุทธศาสตร์ ดังนี้

๑. ยุทธศาสตร์การสร้างความเป็นธรรมในสังคม

๑. การสร้างความมั่นคงทางเศรษฐกิจและสังคมให้ทุกคนในสังคมไทยสามารถจัดการความเสี่ยงและสร้างโอกาสในชีวิตให้แก่ตนเอง

๒. สร้างโอกาสให้ทุกคนเข้าถึงบริการทางสังคมตามสิทธิพึงมีพึงได้ เน้นการสร้างภูมิคุ้มกันระดับปัจเจกและสร้างการมีส่วนร่วมในกระบวนการตัดสินใจในการพัฒนาประเทศ

๓. การเสริมสร้างพลังให้ทุกภาคส่วนสามารถเพิ่มทางเลือกการใช้ชีวิตในสังคมและสร้างการมีส่วนร่วมในเชิงเศรษฐกิจ สังคม และการเมืองได้อย่างมีคุณค่าและศักดิ์ศรี

๔. เสริมสร้างความสัมพันธ์ของคนในสังคมให้แน่นแฟ้นเป็นน้ำหนึ่งใจเดียวกัน

๒. ยุทธศาสตร์การพัฒนาคนสู่สังคมแห่งการเรียนรู้ตลอดชีวิตอย่างยั่งยืน

๑. การปรับโครงสร้างและการกระจายตัวประชากรให้เหมาะสม เป็นการส่งเสริมคู่สมรสที่มีความพร้อมให้มีบุตรเพิ่มขึ้นและรักษาระดับอัตราเจริญพันธุ์ไม่ให้ต่ำกว่าระดับที่เป็นอยู่ปัจจุบัน

๒. การพัฒนาคุณภาพคนไทยให้มีภูมิคุ้มกันต่อการเปลี่ยนแปลง มุ่งพัฒนาคุณภาพคนไทยทุกวัย

๓. การส่งเสริมการลดปัจจัยเสี่ยงด้านสุขภาพอย่าเป็นองค์รวม โดยสร้างเสริมสุขภาวะคนไทยให้มีความสมบูรณ์แข็งแรงทั้งร่างกายและจิตใจ

๔. การส่งเสริมการเรียนรู้ตลอดชีวิต

๕. การเสริมสร้างความเข้มแข็งของสถาบันทางสังคม

๓. ยุทธศาสตร์ความเข้มแข็งภาคเกษตร ความมั่นคงของอาหารและพลังงาน

๑. พัฒนาทรัพยากรธรรมชาติที่เป็นฐานการผลิตภาคเกษตรให้เข้มแข็งและยั่งยืน

๒. เพิ่มประสิทธิภาพและศักยภาพการผลิตภาคเกษตรและสร้างมูลค่า

๓. สร้างความมั่นคงในอาชีพและรายได้ให้แก่เกษตรกร

๔. สร้างความมั่นคงด้านอาหารและพลังงานในระดับครัวเรือนและชุมชน

๕. สร้างความมั่นคงด้านพลังงานเพื่อสนับสนุนการพัฒนาประเทศและความเข้มแข็งภาคเกษตร

๖. ปรับระบบการบริหารจัดการภาครัฐเพื่อเสริมสร้างความสมดุลด้านอาหารและพลังงาน

๔. ยุทธศาสตร์การปรับโครงสร้างเศรษฐกิจสู่การเติบโตอย่างมีคุณภาพและยั่งยืน

๑. การปรับโครงสร้างเศรษฐกิจสู่การพัฒนาที่มีคุณภาพและยั่งยืน

๒. การพัฒนาวิทยาศาสตร์ เทคโนโลยี วิจัย และนวัตกรรม

๓. การพัฒนาขีดความสามารถในการแข่งขันที่มีประสิทธิภาพ เท่าเทียม และเป็นธรรม

๔. การบริหารจัดการเศรษฐกิจส่วนรวมอย่างมีเสถียรภาพ

๕. ยุทธศาสตร์การสร้างความเชื่อมโยงกับประเทศในภูมิภาคเพื่อความมั่นคงทางเศรษฐกิจและความมั่นคง

๑. การพัฒนาความเชื่อมโยงด้านการขนส่งและระบบโลจิสติกส์ภายใต้กรอบความร่วมมือในภูมิภาคต่าง ๆ

๒. พัฒนาฐานลงทุนโดยเพิ่มขีดความสามารถในการแข่งขันในภูมิภาค

๓. การสร้างความพร้อมในการเข้าสู่ประชาคมอาเซียน

๔. การเข้าร่วมเป็นภาคีความร่วมมือระหว่างประเทศและภูมิภาคภายใต้บทบาทที่สร้างสรรค์

๕. การสร้างความเป็นหุ้นส่วนทางเศรษฐกิจในภูมิภาคด้านการพัฒนาทรัพยากรมนุษย์การเคลื่อนย้ายแรงงาน

๖. การมีส่วนร่วมอย่างสำคัญในการสร้างสังคมนานาชาติที่มีคุณภาพชีวิต

๗. การเสริมสร้างความร่วมมือที่ดีระหว่างประเทศในการสนับสนุนการเจริญเติบโตทางเศรษฐกิจอย่างมีจริยธรรม

๘. การเร่งรัดการใช้ประโยชน์จากข้อตกลงการค้าเสรี

๙. การส่งเสริมให้ประเทศไทยเป็นฐานการลงทุน และการประกอบธุรกิจในเอเชีย

๑๐. การปรับปรุงและเสริมสร้างความเข้มแข็งของภาคีการพัฒนาภายในประเทศ

๖. ยุทธศาสตร์การจัดการทรัพยากรธรรมชาติและสิ่งแวดล้อมอย่างยั่งยืน

๑. การอนุรักษ์ ฟื้นฟู และสร้างความมั่นคงของฐานทรัพยากรธรรมชาติและสิ่งแวดล้อม

๒. การปรับกระบวนทัศน์การพัฒนาและพฤติกรรมการบริโภคสู่สังคมที่เป็นมิตรกับสิ่งแวดล้อม

๓. การยกระดับขีดความสามารถในการรองรับและปรับตัวต่อการเปลี่ยนแปลงสภาพภูมิอากาศ

๔. การเตรียมความพร้อมรองรับกับภัยพิบัติทางธรรมชาติ

๕. การสร้างภูมิคุ้มกันด้านการค้าจากเงื่อนไขด้านสิ่งแวดล้อมและวิกฤต

๖. การเพิ่มบทบาทประเทศไทยในเวทีประชาคมโลกที่เกี่ยวข้องกับกรอบความตกลงและพันธกรณีด้านสิ่งแวดล้อมระหว่างประเทศ

๗. การควบคุมและลดมลพิษ มุ่งลดปริมาณมลพิษทางอากาศ

๘. การพัฒนาระบบการบริหารจัดการทรัพยากรธรรมชาติและสิ่งแวดล้อมให้มีประสิทธิภาพ

นโยบายการบริหารราชการแผ่นดิน

รัฐบาลมีนโยบายที่จะพัฒนาการเมืองของประเทศไปสู่การปกครองระบอบประชาธิปไตยแบบมีส่วนร่วมของประชาชน เพื่อเปิดโอกาสให้ประชาชนสามารถปกครองตนเอง และพิทักษ์สิทธิของตนได้เพิ่มมากขึ้น รวมทั้งจะมุ่งเพิ่มประสิทธิภาพ สร้างความโปร่งใส และขจัดการทุจริตในการบริหารราชการแผ่นดินและการให้บริการประชาชน ทั้งนี้ เพื่อสร้างความเป็นธรรมในสังคมและเอื้อต่อการพัฒนาประเทศทั้งในปัจจุบันและอนาคต ดังนี้

๑. <u>ด้านการปฏิรูปการเมือง</u>

๑.๑ เร่งรัดการตราและแก้ไขปรับปรุงกฎหมาย

๑.๒ ส่งเสริมให้ใช้หลักสิทธิมนุษยชนในการบริหารราชการและสนับสนุนให้มีการเรียนรู้ด้านสิทธิมนุษยชนและหน้าที่พลเมืองในสถานศึกษา

๑.๓ สนับสนุนการทำงานขององค์กรอิสระต่าง ๆ ตามรัฐธรรมนูญ

๑.๔ ส่งเสริมและสนับสนุนการรวมกลุ่มของประชาชนขึ้นเป็นองค์กรประชาชนในรูปแบบต่างๆ

๑.๕ ส่งเสริมให้ประชาชนและองค์กรประชาชนของไทย มีความร่วมมืออันดี กับประชาชนและองค์กรประชาชนในประเทศต่างๆ

๒. <u>ด้านการบริหาร</u>

๒.๑ ปฏิรูประบบราชการให้มีประสิทธิภาพและมีโครงสร้างที่กระชับ

๒.๒ ปรับปรุงบทบาทของภาครัฐจากผู้ปฏิบัติและควบคุมมาเป็นผู้สนับสนุนและอำนวยความสะดวก

๒.๓ ปรับกระบวนการบริหารราชการโดยใช้เทคโนโลยีสารสนเทศ

๒.๔ เร่งพัฒนาคุณภาพของข้าราชการ ให้มีทัศนคติที่เอื้อต่องานบริการประชาชน

๒.๕ เร่งรัดการปรับเปลี่ยนกระบวนจัดทำและจัดสรรงบประมาณ

๓. <u>ด้านการกระจายอำนาจ</u>

๓.๑ ให้ความสำคัญกับการจัดเก็บรายได้ของท้องถิ่นและการกระจายอำนาจทางการคลังลงสู่ท้องถิ่น

๓.๒ ส่งเสริมการกระจายอำนาจการปกครองจากส่วนกลางลงสู่ท้องถิ่น

๓.๓ ส่งเสริมให้ประชาชน ภาคประชาสังคม และองค์กรเอกชนมีส่วนร่วมในการปกครองท้องถิ่น

๔. <u>ด้านการป้องกันและปราบปรามการทุจริต</u>

๔.๑ ดำเนินมาตรการลงโทษทางวินัย ทางปกครอง ทางแพ่ง ทางอาญาและทางภาษีอย่างเด็ดขาด รวดเร็ว และเป็นธรรม

๔.๒ รณรงค์อย่างจริงจังและปลูกฝังจิตสำนึกและค่านิยมของสังคมให้ประชาชนร่วมกันต่อต้านการทุจริต

๔.๓ ส่งเสริมให้มีการรวมตัวกันเป็นภาคประชาชนและส่งเสริมให้ประชาชนมีบทบาทในการป้องกันและปราบปรามการทุจริต

๔.๔ ปฏิรูปกระบวนการจัดและการใช้งบประมาณแผ่นดินและระบบการจัดซื้อจัดจ้าง โดยรัฐเพื่อให้เกิดความโปร่งใสและมีประสิทธิภาพ

๕. <u>ด้านการพัฒนากระบวนการยุติธรรมและการปฏิรูปกฎหมาย</u>

๕.๑ เร่งรัดการจัดโครงสร้างกระทรวงยุติธรรมให้มีบทบาทและหน้าที่ครอบคลุมกระบวนการยุติธรรม

๕.๒ ส่งเสริมและสนับสนุนการใช้มาตรการระงับข้อพิพาทนอกเหนือจากการระงับข้อพิพาทโดยศาล

๕.๓ ปรับปรุงระบบและวิธีการปฏิบัติต่อผู้กระทำความผิดให้มีความหลากหลายมีประสิทธิภาพ

๕.๔ ส่งเสริมให้ชุมชน ประชาชน และเครือข่ายองค์กรประชาชนมีส่วนร่วมมากขึ้นในกระบวนการยุติธรรม

๕.๕ เร่งดำเนินการปฏิรูปกฎหมาย ระเบียบ และข้อบังคับต่าง ๆ ที่ล้าสมัย ให้เหมาะสมกับสภาวะเศรษฐกิจและสังคมของประเทศในปัจจุบัน

๕.๖ สนับสนุนการศึกษาวิจัยทางด้านนิติศาสตร์และศาสตร์สาขาอื่นที่เกี่ยวข้องแก่ภาครัฐและเอกชน

ยุทธศาสตร์การพัฒนากลุ่มจังหวัด/จังหวัด

ยุทธศาสตร์การพัฒนากลุ่มจังหวัดภาคกลางตอนกลาง

<u>วิสัยทัศน์</u> "ศูนย์กลางการค้าการลงทุนแห่งอินโดจีน ฐานการผลิตอุตสาหกรรมก้าวหน้าระดับประเทศ แหล่งผลิตสินค้าเกษตรมาตรฐานสากล เส้นทางท่องเที่ยวธรรมชาติและวัฒนธรรม"

<u>ประเด็นยุทธศาสตร์</u> (เรียงตามลำดับความสำคัญ)

๑. พัฒนาระบบโลจิสติกส์เพื่อเป็นศูนย์กลางการค้าการลงทุนภาคตะวันออกของอินโดจีนและรองรับประชาคมเศรษฐกิจอาเซียน

๒. พัฒนาคุณภาพแหล่งท่องเที่ยวสินค้า และบริการ ให้ได้มาตรฐาน โดยคำนึงถึงชุมชน และสิ่งแวดล้อม

๓. พัฒนาปัจจัยการผลิตและระบบโครงสร้างพื้นฐานทางการเกษตรให้สอดคล้องกับสภาพพื้นที่ (ZONING) เพื่อให้สินค้าเกษตรได้มาตรฐานสากล เชื่อมโยงตลาดรองรับการค้าเสรี

๔. พัฒนาเทคโนโลยีและยกระดับมาตรฐานฝีมือแรงงานสร้างบรรยากาศที่เอื้อต่อการลงทุน เพื่อรองรับการเติบโตทางอุตสาหกรรมที่เป็นมิตรกับสิ่งแวดล้อม

ยุทธศาสตร์การพัฒนาจังหวัดสมุทรปราการ

วิสัยทัศน์ "เมืองอุตสาหกรรมสะอาด ปลอดภัย น่าอยู่"

ภายใต้ วิสัยทัศน์ในการพัฒนาพื้นที่ "เมืองอุตสาหกรรมเชิงนิเวศ เกษตรปลอดภัย แหล่งท่องเที่ยวเชิงประวัติศาสตร์ และศิลปวัฒนธรรมทรัพยากรธรรมชาติและสิ่งแวดล้อม มีความสมดุลกับการพัฒนาเมือง ประชาชนมีคุณภาพที่ดี สังคมมั่นคงปลอดภัย"

พันธกิจ

๑. ส่งเสริมภาคอุตสาหกรรมให้เป็นอุตสาหกรรมสะอาดที่อยู่กับชุมชนและสิ่งแวดล้อมอย่างยั่งยืน

๒. เสริมสร้างสังคมให้น่าอยู่ และพัฒนาคุณภาพชีวิตที่ดีของประชาชน โดยเน้นหลักเศรษฐกิจพอเพียงและเศรษฐกิจสร้างสรรค์ส่งเสริมการศึกษา ศาสนา ศิลปวัฒนธรรม การสาธารณสุข การกีฬา และความปลอดภัยในชีวิตและทรัพย์สิน และรักษาความมั่นคงทางสังคม

๓. ส่งเสริมและสนับสนุนการเสริมสร้างระบบโครงสร้างพื้นฐาน เพื่อสนับสนุนการบริหารจัดการด้าน Logistic เชื่อมโยงแหล่งวัตถุดิบสู่แหล่งผลิตและจังหวัดใกล้เคียง

๔. ส่งเสริมและพัฒนาการท่องเที่ยวเชิงนิเวศ และการท่องเที่ยวเชิงประเพณี วัฒนธรรม

๕. ส่งเสริมเครือข่ายอนุรักษ์ บำบัดและฟื้นฟูทรัพยากรธรรมชาติและสิ่งแวดล้อมให้มีความสมดุลกับการพัฒนาเมือง

๖. ส่งเสริมการเกษตรปลอดภัยไม่ก่อมลพิษ และเป็นมิตรกับสิ่งแวดล้อม (GAP)

ประเด็นยุทธศาสตร์ (เรียงตามลำดับความสำคัญ)

๑. ส่งเสริมอุตสาหกรรมและเกษตรกรรมให้มีศักยภาพ เพื่อการแข่งขันในภูมิภาคอาเซียนโดยพัฒนากระบวนการผลิตที่เป็นมิตรกับสิ่งแวดล้อม รวมทั้งอนุรักษ์และฟื้นฟูทรัพยากรธรรมชาติและสิ่งแวดล้อม

๒. พัฒนาคุณภาพชีวิตประชาชน โดยยกระดับรายได้และการจัดการด้านการศึกษา สาธารณสุข ศาสนาศิลปวัฒนธรรม และสาธารณูปโภคให้เพียงพอ เท่าเทียมและทั่วถึง

๓. ส่งเสริมระบบ Logistic สู่ประชาคมอาเซียน โดยพัฒนาการบริหารจัดการ และปรับปรุงโครงข่ายคมนาคมขนส่งให้สมบูรณ์ยิ่งขึ้น เพื่อลดต้นทุนและเพิ่มขีดความสามารถการแข่งขัน

๔. ส่งเสริมกิจกรรมการท่องเที่ยวเชิงนิเวศ ประวัติศาสตร์ และศิลปวัฒนธรรม โดยการพัฒนาแหล่งท่องเที่ยว สินค้า การบริการ และประชาสัมพันธ์ให้เป็นที่รู้จักและประทับใจของนักท่องเที่ยว

๕. เสริมสร้างความปลอดภัยในชีวิต และทรัพย์สินของประชาชนโดยพัฒนาระบบป้องกันและแก้ไขปัญหาภัยคุกคามความมั่นคง

ยุทธศาสตร์การพัฒนาขององค์กรปกครองส่วนท้องถิ่นในเขตพื้นที่จังหวัดสมุทรปราการ

วิสัยทัศน์ "ท้องถิ่นเข้มแข็งตามแนวเศรษฐกิจพอเพียง รองรับอุตสาหกรรมและท่องเที่ยวเชิงนิเวศ พร้อมเปิดประเทศสู่ประชาคมอาเซียน"

ยุทธศาสตร์การพัฒนาประกอบด้วย

ยุทธศาสตร์แนวทางผังเมืองกระชับ การพัฒนาส่งเสริมระบบโครงสร้างพื้นฐานและการพัฒนาระบบเพื่อรองรับการจัดการกับภัยพิบัติ

๑. การวางผังเมืองแบบกระชับ

๒. การพัฒนาส่งเสริมระบบโครงสร้างพื้นฐานเพื่อสอดรับกับผังเมืองและการเติบโตของเมือง

๓. การพัฒนาระบบและกลไกเพื่อรองรับการจัดการกับภัยพิบัติ

ยุทธศาสตร์แนวทางพัฒนาระบบสวัสดิการและคุณภาพชีวิตของประชาชน

๑. พัฒนาระบบสวัสดิการขั้นพื้นฐานของประชาชนและคุณภาพชีวิตของประชาชน
๒. พัฒนาระบบดูแลสุขภาพของประชาชน
๓. พัฒนาระบบการศึกษาของประชาชน
๔. พัฒนามาตรการด้านความปลอดภัยของประชาชนและชุมชน

ยุทธศาสตร์แนวทางการพัฒนาภาคอุตสาหกรรม ภาคเกษตรกรรม และภาคการท่องเที่ยวแบบสมดุล

๑. การพัฒนาภาคอุตสาหกรรม
๒. การพัฒนาภาคการเกษตร
๓. การพัฒนาภาคการท่องเที่ยว

ยุทธศาสตร์แนวทางการจัดการสิ่งแวดล้อม

๑. สร้างความตระหนักถึงความสำคัญของธรรมชาติและสิ่งแวดล้อมให้แก่ประชาชน
๒. เพิ่มความสามารถในการจัดการขยะและของเสียอย่างมีประสิทธิภาพ

ยุทธศาสตร์แนวทางการส่งเสริมการมีส่วนร่วมของภาคประชาชนตามหลักธรรมาภิบาล

๑. ประชาชนมีคุณภาพชีวิตที่ดีขึ้น และมีส่วนร่วมในการพัฒนาชุมชน
๒. ส่งเสริมการมีส่วนร่วมของประชาชน

....

ยุทธศาสตร์การพัฒนาขององค์การบริหารส่วนตำบลบางแก้ว

ยุทธศาสตร์การพัฒนาขององค์การบริหารส่วนตำบลบางแก้ว ประกอบด้วย ๙ ยุทธศาสตร์

๑ ยุทธศาสตร์การพัฒนาการศึกษา ศาสนาและวัฒนธรรม มีแนวทางการพัฒนา ดังนี้

๑.๑ แนวทางการพัฒนา ส่งเสริมการพัฒนาสถานศึกษาและศูนย์เรียนรู้
๑.๒ แนวทางการพัฒนา ส่งเสริมด้านการพัฒนาศักยภาพด้านการศึกษา
๑.๓ แนวทางการพัฒนา ส่งเสริมและสนับสนุนการพัฒนาอุปกรณ์ สื่อการเรียนการสอน
๑.๔ แนวทางการพัฒนา ส่งเสริมด้านศาสนา คุณธรรมและจริยธรรม
๑.๕ แนวทางการพัฒนา ส่งเสริมการอนุรักษ์ ภูมิปัญญาท้องถิ่นและประเพณีไทย
๑.๖ แนวทางการพัฒนา ส่งเสริมการกีฬาและนันทนาการ
๑.๗ แนวทางการพัฒนา ส่งเสริมสถาบันหลักสำคัญของชาติ

๒ ยุทธศาสตร์การพัฒนาทรัพยากรธรรมชาติและสิ่งแวดล้อม มีแนวทางการพัฒนา ดังนี้

๒.๑ แนวทางการพัฒนา พัฒนาและอนุรักษ์ด้านสิ่งแวดล้อม
๒.๒ แนวทางการพัฒนา วางแผนและส่งเสริมด้านกำจัดสิ่งปฏิกูลและมูลฝอย
๒.๓ แนวทางการพัฒนา ส่งเสริมสนับสนุนให้ประชาชนเข้ามามีส่วนร่วมในโครงการ ดูแล รักษาความสะอาดในลำคลอง
๒.๔ แนวทางการพัฒนา การจัดหาและพัฒนาพื้นที่สีเขียว

๓ ยุทธศาสตร์การพัฒนาความปลอดภัยชีวิตและทรัพย์สินของประชาชน มีแนวทางการพัฒนา ดังนี้

๓.๑ แนวทางการพัฒนา ส่งเสริมสนับสนุนการป้องกันยาเสพติด
๓.๒ แนวทางการพัฒนา ส่งเสริมสนับสนุนให้มีการจัดระเบียบชุมชนสังคม
๓.๓ แนวทางการพัฒนา ส่งเสริมสนับสนุนด้านการป้องกันและบรรเทาสาธารณภัย ความปลอดภัยในชุมชน

๔ ยุทธศาสตร์การพัฒนาด้านเศรษฐกิจชุมชน มีแนวทางการพัฒนา ดังนี้

๔.๑ แนวทางการพัฒนา ส่งเสริมสนับสนุนการพัฒนาอาชีพและอุตสาหกรรมครัวเรือน

๔.๒ แนวทางการพัฒนา ส่งเสริมการเกษตรชุมชน

๕ ยุทธศาสตร์การพัฒนาด้านการบริหารจัดการที่ดี มีแนวทางการพัฒนา ดังนี้

๕.๑ แนวทางการพัฒนา ส่งเสริมและพัฒนาการบริหารจัดการที่ดี

๕.๒ แนวทางการพัฒนา ส่งเสริมการพัฒนาศักยภาพบุคลากร

๕.๓ แนวทางการพัฒนา การประชาสัมพันธ์และเผยแพร่ข้อมูลข่าวสารทางราชการ

๕.๔ แนวทางการพัฒนา จัดหาเครื่องมือ เครื่องใช้ ที่ดินและสถานที่สำหรับพัฒนาการบริการประชาชน

๕.๕ แนวทางการพัฒนา ส่งเสริมด้านพัฒนาการเมืองการปกครองระบอบประชาธิปไตย

๕.๖ แนวทางการพัฒนา ส่งเสริมสนับสนุนหน่วยงานอื่น ในการมีส่วนร่วมดำเนินการบริการประชาชน

๖ ยุทธศาสตร์การพัฒนาโครงสร้างพื้นฐาน มีแนวทางการพัฒนา ดังนี้

๖.๑ แนวทางการพัฒนา บูรณะระบบไฟฟ้าสาธารณะและแสงสว่าง

๖.๒ แนวทางการพัฒนา โครงสร้างพื้นฐานขยายการก่อสร้างถนนเพื่อเชื่อมโยงถนนสายหลักและสายรองเชื่อมโยงโครงข่ายเพื่อรองรับการเจริญเติบโตของชุมชนเมืองและบำรุงรักษาระบบสาธารณูปโภคสาธารณูปการ ให้มีมาตรฐานและครอบคลุมทุกพื้นที่

๖.๓ แนวทางการพัฒนา ส่งเสริม สนับสนุน การดำเนินการในการวางผังเมืองเฉพาะบางแก้ว

๖.๔ แนวทางการพัฒนา แก้ไขปัญหาน้ำท่วมขังอย่างบูรณาการ

๖.๕ แนวทางการพัฒนา ปรับปรุงภูมิทัศน์พื้นที่ตำบลบางแก้ว

๖.๖ แนวทางการพัฒนาพลังงานทดแทน

๗ ยุทธศาสตร์การพัฒนาการสาธารณสุข มีแนวทางการพัฒนา ดังนี้

๗.๑แนวทางการพัฒนา จัดหาวัสดุ เครื่องมือ เครื่องใช้ ในการพัฒนาด้านสาธารณสุข

๗.๒แนวทางการพัฒนา ส่งเสริมและเพิ่มประสิทธิภาพการรักษาพยาบาล

๗.๓แนวทางการพัฒนา ส่งเสริมการให้บริการสาธารณสุข

๗.๔แนวทางการพัฒนา ลดอัตราโรคติดต่อ

๘ ยุทธศาสตร์การพัฒนาสวัสดิการสังคม มีแนวทางการพัฒนา ดังนี้

๘.๑ แนวทางการพัฒนา ส่งเสริมและให้บริการแก่ ผู้สูงอายุ ผู้พิการและผู้ด้อยโอกาส

๘.๒ แนวทางการพัฒนา ส่งเสริมการพัฒนาเด็กและเยาวชน

๘.๓ แนวทางการพัฒนา การพัฒนาสังคมและการสังคมสงเคราะห์

๘.๔ แนวทางการพัฒนาส่งเสริมความรักในสถาบันครอบครัว

๙ ยุทธศาสตร์การพัฒนารายได้ท้องถิ่น มีแนวทางการพัฒนา ดังนี้

๙.๑ แนวทางการพัฒนา ส่งเสริมและสนับสนุนการพัฒนารายได้

๙.๒ แนวทางการพัฒนา ส่งเสริม และกิจการเกี่ยวกับการพาณิชย์

๓.๑.๒ ผลการพัฒนาในแผนพัฒนาปีที่ผ่านมา

ผลการดำเนินกิจกรรมตามแผนพัฒนาปีที่ผ่านมาตามนโยบายของนายกองค์การบริหารส่วนตำบลบางแก้ว สามารถดำเนินงานได้ตามศักยภาพที่มีอยู่ด้วยการแก้ไขปัญหาประชาชน เพื่อสนองตอบต่อความต้องการของประชาชนในท้องถิ่น ตามที่กำหนดไว้ในแผนพัฒนา ได้แก่ การจัดตั้งโรงเรียนอนุบาลสาธิตบางแก้ว, การจัดตั้งศูนย์แพทย์ครอบครัวและชุมชน อบต.บางแก้ว, การก่อสร้างศูนย์ราชการแห่งใหม่, การติดตั้งกล้องวงจรปิด เพื่อดูแลความปลอดภัยของชุมชน, การบริหารจัดการขยะ โดยการมีส่วนร่วมของประชาชน เป็นต้น

๓.๒ ปัจจัยและสถานการณ์การเปลี่ยนแปลงที่มีผลต่อการพัฒนา

๓.๒.๑ ผลการวิเคราะห์ปัญหาและความต้องการของประชาชนในองค์การบริหารส่วนตำบลบางแก้ว มีดังนี้

เพื่อจะให้ทราบถึงสภาวการณ์แวดล้อมของการพัฒนาและศักยภาพในการพัฒนาท้องถิ่นในภาพรวมของตำบลบางแก้ว องค์กรปกครองส่วนท้องถิ่น หน่วยงานราชการและประชาชน จึงได้ร่วมกันวิเคราะห์สภาวการณ์เกี่ยวกับการพัฒนาด้านต่างๆ โดยใช้เทคนิค SWOT Analysis เพื่อวิเคราะห์หาจุดแข็ง จุดอ่อน โอกาส และอุปสรรคที่จะนำไปสู่การพัฒนาดังผลการวิเคราะห์ ดังนี้

จุดแข็ง (Strength) : S

- สภาอบต. มีความเป็นเอกภาพ และมีศักยภาพในฐานะผู้แทนประชาชน
- ลักษณะพื้นที่ขององค์การบริหารส่วนตำบลบางแก้วมีพื้นที่ติดกรุงเทพมหานคร(เมืองหลวงของประเทศ)
- พื้นที่อยู่ใกล้แหล่งคมนาคมทางอากาศที่สามารถเชื่อมโยงการขนส่งสู่แหล่งการค้าโลก (สนามบินสุวรรณภูมิ)
- นำเอาเทคโนโลยีที่ทันสมัยมาใช้ในการปฏิบัติงาน
- ผู้บริหารมีวิสัยทัศน์มีความคิด และจิตใจในการดูแลประชาชนอย่างจริงจัง
- มีงบประมาณในการพัฒนาตามนโยบาย
- ประชาชนส่วนใหญ่ให้ความร่วมมือในการเข้าร่วมกิจกรรม

จุดอ่อน (Weakness) : W

- พื้นที่เป็นที่ราบลุ่ม น้ำท่วมขังง่าย
- เจ้าหน้าที่ยังขาดความรู้ ความเข้าใจในการปฏิบัติงานอย่างเป็นระบบ
- ขาดพื้นที่สาธารณะ ในการพัฒนาเนื่องจากที่ดินมีราคาสูงมาก
- ประชากรแฝงมีจำนวนมาก

โอกาส (Opportunity) : O

- ได้รับการสนับสนุนด้านวิชาการจากหน่วยงานภายนอกที่ทำให้บุคลากรได้รับการพัฒนา
- พื้นที่ได้รับการพัฒนาเป็นแหล่งธุรกิจการค้าและที่อยู่อาศัย
- พื้นที่ได้รับการพัฒนาภาคโลจิสติกส์สู่การค้าระหว่างประเทศ
- หน่วยงานกำกับ ตรวจสอบ ให้ความสำคัญและเอาใจใส่เป็นอย่างดี

อุปสรรค (Threat) : T

- สถานที่ในการศึกษาไม่สามารถรองรับได้อย่างเพียงพอต่อความต้องการ
- กฎหมาย ระเบียบ ยังไม่ทันสมัยเป็นอุปสรรคต่อการพัฒนาตามนโยบาย
- ผลกระทบจากการพัฒนาที่ขาดระบบการจัดการที่ดีทำให้เกิดปัญหาความเสื่อมโทรมของทรัพยากรธรรมชาติและสิ่งแวดล้อม
- ปัญหาประชากรแฝงมีจำนวนมากทำให้การดูแลไม่ทั่วถึง ทำให้เกิดปัญหาด้านต่าง ๆ

บทที่ ๔
วิสัยทัศน์ พันธกิจ และจุดมุ่งหมายเพื่อการพัฒนา

๔.๑ วิสัยทัศน์การพัฒนา (Vision)

"ลงทุนการศึกษา ดูแล คุณภาพชีวิต ส่งเสริมเศรษฐกิจชุมชน พัฒนาตำบล สู่เมืองบางแก้ว"

๔.๒ พันธกิจการพัฒนา (Mission)

๑. พัฒนาระบบการศึกษาให้ก้าวทันต่อโลก และประชาคมอาเซียน
๒. พัฒนาระบบสาธารณูปโภคให้ได้รับความสะดวก มีมาตรฐานและเพียงพอต่อความต้องการของประชาชนและรองรับการขยายตัวของสนามบินสุวรรณภูมิ การพาณิชยกรรมและการท่องเที่ยว
๓. พัฒนาและปรับปรุงภูมิทัศน์ จัดการทรัพยากรธรรมชาติและสิ่งแวดล้อมอย่างยั่งยืน
๔. พัฒนา ส่งเสริม และสนับสนุนศิลปวัฒนธรรมและภูมิปัญญาท้องถิ่น
๕. พัฒนาและส่งเสริม การจัดการด้านสาธารณสุขอย่างทั่วถึง และทันที
๖. พัฒนา สนับสนุน และให้ความช่วยเหลือผู้ด้อยโอกาส ผู้ยากไร้ ผู้ยากจน ให้มีที่อยู่อย่างเหมาะสม

๔.๓ จุดมุ่งหมายเพื่อการพัฒนา

๑. ยกระดับคุณภาพการศึกษาของเด็ก เยาวชนและประชาชน
๒. ประชาชนมีคุณภาพชีวิตที่ดี ได้รับการดูแลด้านสุขภาพ และการบริการสวัสดิการสังคมอย่างทั่วถึง
๓. ส่งเสริมให้มีการออกกำลังกาย พฤติกรรมการสร้างเสริมสุขภาพ การป้องกันโรค การดูแลสุขภาพตนเองของประชาชน และอนุรักษ์ศิลปะ จารีตประเพณี ภูมิปัญญาท้องถิ่น
๔. ประชาชนมีอาชีพและมีรายได้พอเพียง
๕. ส่งเสริมภูมิปัญญาท้องถิ่นและการดำเนินชีวิตตามหลักปรัชญาเศรษฐกิจพอเพียง
๖. ส่งเสริม พัฒนา และสร้างจิตสำนึกให้แก่ประชาชน และเยาวชน ในการอนุรักษ์ทรัพยากรธรรมชาติและสิ่งแวดล้อมอย่างเหมาะสมและยั่งยืนภายใต้การมีส่วนร่วมของประชาชน
๗. บริหารจัดการองค์กรให้ได้มาตรฐานโดยยึดหลักธรรมมาภิบาล และการมีส่วนร่วมของประชาชน
๘. พัฒนาระบบเทคโนโลยีและสารสนเทศให้ทันสมัยได้มาตรฐาน
๙. พัฒนาโครงสร้างพื้นฐาน ระบบสาธารณูปโภคสาธารณูปการให้ได้มาตรฐาน เพียงพอต่อความต้องการของประชาชน
๑๐. ส่งเสริมให้ประชาชนมีส่วนร่วมในทางการเมืองและการบริหารจัดการองค์กร

๔.๔ จุดมุ่งหมายเพื่อการพัฒนาท้องถิ่น

จุดมุ่งหมายเพื่อการพัฒนา (Goals)	ตัวชี้วัด(kpls)	ข้อมูลพื้นฐาน (Baseline Data)	เป้าหมาย(Targets)					
			ปี ๕๘-๖๒	๕๘	๕๙	๖๐	๖๑	๖๒
๑. ยกระดับคุณภาพการศึกษาของเด็ก เยาวชนและประชาชน	๑. ร้อยละของเด็กถึงเกณฑ์การศึกษาได้เข้าเรียนในสถานศึกษา	๑. เด็กที่อายุถึงเกณฑ์การศึกษาได้เข้าเรียนในสถานศึกษาร้อยละ๙๐ ของเด็กถึงเกณฑ์เข้ารับการศึกษาทั้งหมด	๙๑	๙๐.๒	๙๐.๔	๙๐.๖	๙๐.๘	๙๑
	๒. ร้อยละของเด็กยากจนได้เข้ารับการศึกษาต่อ	๒. เด็กยากจนที่ได้เข้ารับการศึกษาต่อร้อยละ ๕๐ ของเด็กยากจนทั้งหมด	๘๐	๗๒	๗๔	๗๖	๗๘	๘๐
	๓. ร้อยละของเด็กนักเรียนยากจนที่ได้รับสารอาหารครบถ้วน	๓. เด็กนักเรียนที่ยากจนที่ได้รับสารอาหารเพียงพอต่อความต้องการของร่างกายมีร้อยละ ๘๐ ของเด็กนักเรียนในเขต อบต.	๘๐	๗๒	๗๔	๗๖	๗๘	๘๐
	๔. ร้อยละของนักเรียนมีวัสดุอุปกรณ์และครุภัณฑ์ที่เพียงพอต่อการเรียนการสอน	๔. โรงเรียนมีวัสดุอุปกรณ์และครุภัณฑ์เพียงพอต่อการเรียนการสอนนักเรียน ร้อยละ ๙๐ของนักเรียนในโรงเรียน	๑๐๐	๑๐๐	๑๐๐	๑๐๐	๑๐๐	๑๐๐
	๕. ร้อยละของนักเรียน เด็กและเยาวชน ที่ติดสารเสพติด	๕. นักเรียน เด็ก และเยาวชนที่ติดสารเสพติดมีร้อยละ ๐	๐	๐	๐	๐	๐	๐
๒.ประชาชนมีคุณภาพชีวิตที่ดีได้รับการดูแลด้านสุขภาพ และการบริการสวัสดิการสังคมอย่างทั่วถึง	๑. ร้อยละของประชากรที่ได้รับบริการด้านสาธารณสุข	-	๙๕	๙๑	๙๒	๙๓	๙๔	๙๕
	๒. ร้อยละของประชากรที่มีพฤติกรรมที่ปลอดภัยต่อการติดเชื้อเอดส์ทางเพศสัมพันธ์	๒.ประชากรที่มีพฤติกรรมที่ปลอดภัยต่อการติดเชื้อเอดส์ทางเพศสัมพันธ์มีไม่น้อยกว่าร้อยละ ๙๐	๙๐	๙๐	๙๐	๙๐	๙๐	๙๐

จุดมุ่งหมายเพื่อการพัฒนา (Goals)	ตัวชี้วัด(kpls)	ข้อมูลพื้นฐาน (Baseline Data)	เป้าหมาย(Targets)					
			ปี ๕๘-๖๒	๕๘	๕๙	๖๐	๖๑	๖๒
	๓. ร้อยละของผู้พิการที่ได้รับความช่วยเหลือให้มีชีวิตความเป็นอยู่ที่ดีขึ้น	๓. ผู้พิการ ที่ได้รับความช่วยเหลือมีร้อยละ ๑๐๐ ของจำนวนผู้พิการ	๑๐๐	๑๐๐	๑๐๐	๑๐๐	๑๐๐	๑๐๐
	๔. ร้อยละของผู้สูงอายุ ที่ได้รับความช่วยเหลือให้มีชีวิตความเป็นอยู่ที่ดีขึ้น	๔. ผู้สูงอายุ ที่ได้รับความช่วยเหลือมีร้อยละ ๑๐๐ ของจำนวนผู้สูงอายุ	๑๐๐	๑๐๐	๑๐๐	๑๐๐	๑๐๐	๑๐๐
	๕. ร้อยละของผู้ป่วยเอดส์ ที่ได้รับความช่วยเหลือให้มีชีวิตความเป็นอยู่ที่ดีขึ้น	๕. ผู้ป่วยเอดส์ ที่ได้รับความช่วยเหลือมีร้อยละ ๑๐๐ ของจำนวนผู้ป่วยเอดส์	๑๐๐	๑๐๐	๑๐๐	๑๐๐	๑๐๐	๑๐๐
๓. ส่งเสริมให้มีการออกกำลังกาย พฤติกรรมการสร้างเสริมสุขภาพ การป้องกันโรค การดูแลสุขภาพตนเองของประชาชน และอนุรักษ์ศิลปะ จารีตประเพณี ภูมิปัญญาท้องถิ่น	๑. ร้อยละของเด็ก เยาวชน ประชาชนที่ออกกำลังกายและเล่นกีฬา	๑. จำนวนเด็ก เยาวชน ประชาชนที่ออกกำลังกาย มีร้อยละ ๙๐ ของจำนวนประชากรทั้งหมด	๙๐	๙๐	๙๐	๙๐	๙๐	๙๐
	๒. ร้อยละของประชาชนที่เข้ารับบริการของสถานบริการสาธารณสุข	๒. จำนวนของประชาชนที่ได้รับบริการสาธารณสุข มีร้อยละ ๙๐ ของจำนวนประชากรทั้งหมด	๙๐	๙๐	๙๐	๙๐	๙๐	๙๐
	๓. จำนวนหน่วยงานทั้งภาครัฐ ภาคเอกชน ชุมชน ชมรมฯ และประชาชน ที่เข้าร่วมกิจกรรมวันสำคัญต่างๆ ทางศาสนา	๓. ทุกหน่วยงานที่ได้เข้าร่วมกิจกรรมวันสำคัญต่างๆ ทางศาสนาของจำนวนประชากรทั้งหมด	๙๐	๘๒	๘๔	๘๖	๘๘	๙๐
	๔. ร้อยละของประชาชนที่ร่วมกันอนุรักษ์ศิลปะ จารีตประเพณีและภูมิปัญญาท้องถิ่น	๔. จำนวนของประชาชนที่ได้ร่วมกิจกรรมอนุรักษ์ศิลปะ จารีตประเพณีและภูมิปัญญาท้องถิ่น	๙๐	๘๒	๘๔	๘๖	๘๘	๙๐

จุดมุ่งหมายเพื่อการพัฒนา (Goals)	ตัวชี้วัด(kpls)	ข้อมูลพื้นฐาน (Baseline Data)	เป้าหมาย(Targets)					
			ปี ๕๘-๖๒	๕๘	๕๙	๖๐	๖๑	๖๒
๔. ประชาชนมีอาชีพและมีรายได้พอเพียง	๑.ร้อยละของประชาชนในวัยทำงาน (๑๘-๖๐) ที่มีงานทำ	๑.ประชาชนในวัยทำงานมีงานทำร้อยละประชาชนในวัยทำงานทั้งหมด	๑๐๐	๙๒	๙๔	๙๖	๙๘	๑๐๐
	๒. ร้อยละของครัวเรือนที่รายรับที่มีรายรับมากกว่ารายจ่าย	๒.ครัวเรือนที่มีรายได้มากกวารายจ่ายประมาณ	๑๐๐	๙๒	๙๔	๙๖	๙๘	๑๐๐
๕. ส่งเสริมภูมิปัญญาท้องถิ่นและการดำเนินชีวิตตามหลักปรัชญาเศรษฐกิจพอเพียง	๑. จำนวนครัวเรือนที่มีการดำเนินชีวิตตามหลักปรัชญาเศรษฐกิจพอเพียง	๑.ครัวเรือนที่มีการดำเนินชีวิตตามหลักปรัชญาเศรษฐกิจพอเพียง ร้อยละ ๘๐ ของจำนวนครัวเรือนทั้งหมด	๑๐๐	๘๐	๘๕	๙๐	๙๕	๑๐๐
๖. ส่งเสริม พัฒนา และสร้างจิตสำนึกให้แก่ประชาชน และเยาวชนในการอนุรักษ์ทรัพยากรธรรมชาติและสิ่งแวดล้อมอย่างเหมาะสมและยั่งยืนภายใต้การมีส่วนร่วมของประชาชน	๑.ร้อยละของประชาชนที่หันมาพัฒนาอนุรักษ์ทรัพยากรธรรมชาติและสิ่งแวดล้อม	๑.ประชาชนที่มีการพัฒนาอนุรักษ์ทรัพยากรธรรมชาติและสิ่งแวดล้อมร้อยละ ๘๐ ของประชากรทั้งหมด	๑๐๐	๘๐	๘๕	๙๐	๙๕	๑๐๐
๗. บริหารจัดการองค์กรให้ได้มาตรฐานโดยยึดหลักธรรมมาภิบาล และการมีส่วนร่วมของประชาชน	๑.ร้อยละของประชาชนที่มีส่วนร่วมบริหารจัดการองค์กร	๑.ประชาชนมีส่วนร่วมบริหารจัดการองค์กรร้อยละ ๘๐ ของประชากรทั้งหมด	๑๐๐	๘๐	๘๕	๙๐	๙๕	๑๐๐

จุดมุ่งหมายเพื่อการพัฒนา (Goals)	ตัวชี้วัด(kpls)	ข้อมูลพื้นฐาน (Baseline Data)	เป้าหมาย(Targets)					
			ปี ๕๘-๖๒	๕๘	๕๙	๖๐	๖๑	๖๒
๘. พัฒนาระบบเทคโนโลยีและสารสนเทศให้ทันสมัยได้มาตรฐาน	๑.ร้อยละของประชาชนที่มีช่องทางในการรับรู้ข้อมูลข่าวสารที่ทันสมัย	๑.ประชาชนที่มีช่องทางในการรับรู้ข้อมูลข่าวสารที่ทันสมัยมีร้อยละ ๙๕ ของประชากรทั้งหมด	๑๐๐	๙๕	๙๖	๙๗	๙๙	๑๐๐
๙. พัฒนาโครงสร้างพื้นฐาน ระบบสาธารณูปโภคสาธารณูปการให้ได้มาตรฐาน เพียงพอต่อความต้องการของประชาชน	๑.ร้อยละของประชาชนที่ได้รับระบบการคมนาคมขนส่ง ระบบการบริการสาธารณะ ระบบป้องกันและบรรเทาสาธารณภัยที่ได้มาตรฐานมีประสิทธิภาพ	๑.ประชาชนที่ได้รับระบบการคมนาคมขนส่ง ระบบการบริการสาธารณะ ระบบป้องกันและบรรเทาสาธารณภัยที่ได้มาตรฐานมีประสิทธิภาพร้อยละ ๙๒ ของจำนวนประชากรทั้งหมด	๑๐๐	๙๒	๙๔	๙๖	๙๘	๑๐๐
๑๐.ส่งเสริมให้ประชาชนมีส่วนร่วมในทางการเมืองและการบริหารจัดการองค์กร	๑.ร้อยละของประชาชนที่มีส่วนร่วมในทางการเมืองและการบริหารจัดการองค์กร	๑.ประชาชนที่มีส่วนร่วมในทางการเมืองและการบริหารจัดการองค์กรร้อยละ ๘๐ ของประชากรทั้งหมด	๑๐๐	๘๐	๘๕	๙๐	๙๕	๑๐๐

บทที่ ๕

ยุทธศาสตร์และแนวทางการพัฒนา

ยุทธศาสตร์และแนวทางการพัฒนา		
ยุทธศาสตร์การพัฒนา	**แนวทางการพัฒนา**	**หน่วยงานรับผิดชอบ**
ยุทธศาสตร์ที่ ๑ ยุทธศาสตร์การพัฒนาการศึกษา ศาสนาและวัฒนธรรม	๑. แนวทางการพัฒนา ส่งเสริมการพัฒนาสถานศึกษาและศูนย์เรียนรู้ ๒. แนวทางการพัฒนา ส่งเสริมด้านการพัฒนาศักยภาพด้านการศึกษา ๓. แนวทางการพัฒนา ส่งเสริมและสนับสนุนการพัฒนาอุปกรณ์ สื่อการเรียนการสอน ๔. แนวทางการพัฒนา ส่งเสริมด้านศาสนา คุณธรรมและจริยธรรม ๕. แนวทางการพัฒนา ส่งเสริมการอนุรักษ์ ภูมิปัญญาท้องถิ่นและประเพณีไทย ๖. แนวทางการพัฒนา ส่งเสริมการกีฬาและนันทนาการ ๗. แนวทางการพัฒนา ส่งเสริมสถาบันหลักสำคัญของชาติ	กองการศึกษาฯ กองการศึกษาฯ, กองสวัสดิการฯ กองการศึกษาฯ กองการศึกษาฯ กองการศึกษาฯ ทุกกองงานที่เกี่ยวข้อง ทุกกองงานที่เกี่ยวข้อง
ยุทธศาสตร์ที่ ๒ ยุทธศาสตร์การพัฒนาทรัพยากรธรรมชาติและสิ่งแวดล้อม	๑. แนวทางการพัฒนา พัฒนาและอนุรักษ์ด้านสิ่งแวดล้อม ๒. แนวทางการพัฒนา วางแผนและส่งเสริมด้านกำจัดสิ่งปฏิกูลและมูลฝอย ๓. แนวทางการพัฒนา ส่งเสริมสนับสนุนให้ประชาชนเข้ามามีส่วนร่วมในโครงการ ดูแล รักษาความสะอาดในลำคลอง ๔. แนวทางการพัฒนา การจัดหาและพัฒนาพื้นที่สีเขียว	สำนักงานปลัดฯ, กองสาธารณสุขฯ กองสาธารณสุขฯ กองสาธารณสุข กองสาธารณสุข

ยุทธศาสตร์และแนวทางการพัฒนา		
ยุทธศาสตร์การพัฒนา	**แนวทางการพัฒนา**	**หน่วยงานรับผิดชอบ**
ยุทธศาสตร์ที่ ๓ ยุทธศาสตร์การพัฒนาความปลอดภัยชีวิตและทรัพย์สินของประชาชน	๑. แนวทางการพัฒนา ส่งเสริมสนับสนุนการป้องกันยาเสพติด ๒. แนวทางการพัฒนา ส่งเสริมสนับสนุนให้มีการจัดระเบียบชุมชนสังคม ๓. แนวทางการพัฒนา ส่งเสริมสนับสนุนด้านการป้องกันและบรรเทาสาธารณภัย ความปลอดภัยในชุมชน	สำนักงานปลัดฯ, กองสวัสดิการฯ สำนักงานปลัดฯ, กองช่าง สำนักงานปลัดฯ
ยุทธศาสตร์ที่ ๔ ยุทธศาสตร์การพัฒนาด้านเศรษฐกิจชุมชน	๑. แนวทางการพัฒนา ส่งเสริมสนับสนุนการพัฒนาอาชีพและอุตสาหกรรมครัวเรือน ๒. แนวทางการพัฒนา ส่งเสริมการเกษตรชุมชน	กองสวัสดิการฯ สำนักงานปลัดฯ
ยุทธศาสตร์ที่ ๕ ยุทธศาสตร์การพัฒนาด้านการบริหารจัดการที่ดี	๑. แนวทางการพัฒนา ส่งเสริมและพัฒนาการบริหารจัดการที่ดี ๒. แนวทางการพัฒนา ส่งเสริมการพัฒนาศักยภาพบุคลากร ๓. แนวทางการพัฒนา การประชาสัมพันธ์และเผยแพร่ข้อมูลข่าวสารทางราชการ ๔. แนวทางการพัฒนา จัดหาเครื่องมือ เครื่องใช้ ที่ดินและสถานที่สำหรับพัฒนาการบริการประชาชน ๕. แนวทางการพัฒนา ส่งเสริมด้านพัฒนาการเมืองการปกครองระบอบประชาธิปไตย ๖. แนวทางการพัฒนา ส่งเสริมสนับสนุนหน่วยงานอื่น ในการมีส่วนร่วมดำเนินการบริการประชาชน	สำนักงานปลัดฯ ทุกกองงานที่เกี่ยวข้อง ทุกกองงานที่เกี่ยวข้อง ทุกกองงานที่เกี่ยวข้อง สำนักงานปลัดฯ ทุกกองงานที่เกี่ยวข้อง

ยุทธศาสตร์และแนวทางการพัฒนา		
ยุทธศาสตร์การพัฒนา	**แนวทางการพัฒนา**	**หน่วยงานรับผิดชอบ**
ยุทธศาสตร์ที่๖ ยุทธศาสตร์การพัฒนาโครงสร้างพื้นฐาน	๑. แนวทางการพัฒนาบูรณะระบบไฟฟ้าสาธารณะและแสงสว่าง	กองช่าง
	๒. แนวทางการพัฒนาโครงสร้างพื้นฐานขยายการก่อนสร้างถนนเพื่อเชื่อมโยงถนนสายหลักและสายรองเชื่อมโยงโครงข่ายเพื่อรองรับการเจริญเติบโตของชุมชนเมืองและบำรุงรักษาระบบสาธารณูปโภคสาธารณูปการ ให้มีมาตรฐานและครอบคลุมทุกพื้นที่	กองช่าง
	๓. แนวทางการพัฒนาส่งเสริม สนับสนุน การดำเนินการในการวางผังเมืองเฉพาะบางแก้ว	กองช่าง
	๔. แนวทางการพัฒนา แก้ไขปัญหาน้ำท่วมขังอย่างบูรณาการ	กองช่าง, สำนักงานปลัดฯ
	๕. แนวทางการพัฒนาปรับปรุงภูมิทัศน์พื้นที่ตำบลบางแก้ว	กองช่าง
	๖. แนวทางการพัฒนาพลังงานทดแทน	กองช่าง
ยุทธศาสตร์ที่ ๗ ยุทธศาสตร์การพัฒนาการสาธารณสุข	๑. แนวทางการพัฒนา จัดหาวัสดุ เครื่องมือ เครื่องใช้ ในการพัฒนาด้านสาธารณสุข	กองสาธารณสุขฯ
	๒. แนวทางการพัฒนา ส่งเสริมด้านโภชนาการ	กองสาธารณสุขฯ
	๓. แนวทางการพัฒนา ส่งเสริมและเพิ่มประสิทธิภาพการรักษาพยาบาล	กองสาธารณสุขฯ
	๔. แนวทางการพัฒนา ส่งเสริมการให้บริการสาธารณสุข	กองสาธารณสุขฯ
	๕. แนวทางการพัฒนา ลดอัตราโรคติดต่อ	กองสาธารณสุขฯ, กองการศึกษาฯ
ยุทธศาสตร์ที่ ๘ ยุทธศาสตร์การพัฒนาสวัสดิการสังคม	๑. แนวทางการพัฒนา ส่งเสริมและให้บริการแก่ ผู้สูงอายุ ผู้พิการและผู้ด้อยโอกาส	กองสวัสดิการฯ, กองสาธารณสุข
	๒. แนวทางการพัฒนา ส่งเสริมการพัฒนาเด็กและเยาวชน	กองสวัสดิการฯ
	๓. แนวทางการพัฒนา การพัฒนาสังคมและการสังคมสงเคราะห์	กองสวัสดิการฯ
	๔. แนวทางการพัฒนา ส่งเสริมความรักในสถาบันครอบครัว	กองสวัสดิการฯ

ยุทธศาสตร์และแนวทางการพัฒนา		
ยุทธศาสตร์การพัฒนา	**แนวทางการพัฒนา**	**หน่วยงานรับผิดชอบ**
ยุทธศาสตร์ที่ ๙ ยุทธศาสตร์การพัฒนารายได้ท้องถิ่น	๑. แนวทางการพัฒนา ส่งเสริมและสนับสนุนการพัฒนารายได้ ๒. แนวทางการพัฒนา ส่งเสริมกิจกรรมเกี่ยวกับพาณิชย์	กองคลัง กองคลัง, กองสวัสดิการฯ

ยุทธศาสตร์และแนวทางการพัฒนา		
ยุทธศาสตร์การพัฒนา	แนวทางการพัฒนา	หน่วยงานรับผิดชอบ
ยุทธศาสตร์ที่ ๙ ยุทธศาสตร์การพัฒนารายได้ท้องถิ่น	๑. แนวทางการพัฒนา ส่งเสริมและสนับสนุนการพัฒนารายได้ ๒. แนวทางการพัฒนา ส่งเสริมกิจกรรมเกี่ยวกับพาณิชย์	กองคลัง กองคลัง, กองสวัสดิการฯ

บทที่ ๖

การนำแผนยุทธศาสตร์การพัฒนาท้องถิ่นไปสู่การปฏิบัติและการติดตามประเมินผล

๖.๑ องค์กรรับผิดชอบในการติดตามและประเมินผล

ตามระเบียบกระทรวงมหาดไทยว่าด้วยการจัดทำแผนพัฒนาขององค์กรปกครองส่วนท้องถิ่น พ.ศ. ๒๕๔๘ หมวด ๖ การติดตามและประเมินผลแผนพัฒนา ข้อ ๒๘ ให้ผู้บริหารท้องถิ่น **แต่งตั้งคณะกรรมการติดตามและประเมินผลแผนพัฒนาท้องถิ่น ประกอบด้วย**

๑. สมาชิกสภาท้องถิ่นที่สภาท้องถิ่นคัดเลือกจำนวนสามคน
๒. ผู้แทนประชาคมท้องถิ่นที่ประชาคมท้องถิ่นคัดเลือกจำนวนสองคน
๓. ผู้แทนหน่วยงานที่เกี่ยวข้องที่ผู้บริหารท้องถิ่นคัดเลือกจำนวนสองคน
๔. หัวหน้าส่วนการบริหารที่คัดเลือกกันเองจำนวนสองคน
๕. ผู้ทรงคุณวุฒิที่ผู้บริหารท้องถิ่นคัดเลือกจำนวนสองคน

คณะกรรมการติดตามและประเมินผลแผนพัฒนาท้องถิ่น มีอำนาจหน้าที่ ดังนี้

๑. กำหนดแนวทาง วิธีการในการติดตามและประเมินผลแผนพัฒนา
๒. ดำเนินการติดตามและประเมินผลแผนพัฒนา
๓. รายงานผลและเสนอความเห็นซึ่งได้จากการติดตามและประเมินผลแผนพัฒนาต่อผู้บริหารท้องถิ่น เพื่อให้ผู้บริหารท้องถิ่นเสนอต่อสภาท้องถิ่น คณะกรรมการพัฒนาท้องถิ่น และประกาศผลการติดตามและประเมินผลแผนพัฒนาให้ประชาชนในท้องถิ่นทราบโดยทั่วกันอย่างน้อยปีละหนึ่งครั้ง ภายในเดือนธันวาคมของทุกปี ทั้งนี้ให้ปิดประกาศโดยเปิดเผยไม่น้อยกว่าสามสิบวัน

๖.๒ การกำหนดวิธีการติดตามและประเมินผล

การกำหนดวิธีการติดตามและประเมินผลเป็นการแสดงถึงวิธีการติดตามและประเมินผลตามยุทธศาสตร์และแนวทางการพัฒนา โดยการกำหนดรูปแบบที่ใช้ในการติดตามและประเมินผล ดังนี้

<u>แบบที่ ๑</u> การช่วยกำกับการจัดทำแผนยุทธศาสตร์ขององค์กรปกครองส่วนท้องถิ่น

แบบช่วยกำกับจัดทำแผนยุทธศาสตร์ขององค์กรปกครองส่วนท้องถิ่นมีวัตถุประสงค์เพื่อประเมินผลการดำเนินงานของคณะกรรมการพัฒนาท้องถิ่นว่าดำเนินการครบถ้วนทุกขั้นตอนมากน้อยเพียงใดอย่างไร

<u>แบบที่ ๒</u> แบบติดตามผลการดำเนินงานขององค์กรปกครองส่วนท้องถิ่น

แบบติดตามผลการดำเนินงานขององค์กรปกครองส่วนท้องถิ่นรายไตรมาส เป็นเครื่องมือหนึ่งที่สามารถนำไปใช้ในการติดตามความก้าวหน้าในการดำเนินงานองค์กรปกครองส่วนท้องถิ่นตามแผนยุทธศาสตร์ที่กำหนด

<u>แบบที่ ๓/๑</u> แบบประเมินผลการดำเนินงานตามแผนยุทธศาสตร์

แบบประเมินผลการดำเนินงานตามแผนยุทธศาสตร์เป็นเครื่องมือในการประเมินผลการดำเนินงานองค์กรปกครองส่วนท้องถิ่นตามแผนยุทธศาสตร์ที่กำหนด

<u>แบบที่ ๓/๒</u> แบบประเมินความพึงพอใจต่อผลการดำเนินงานขององค์กรปกครองส่วนท้องถิ่นในภาพรวม

เพื่อใช้ในการประเมินผลความพึงพอใจของประชาชน ผู้ที่เกี่ยวข้องต่อผลการดำเนินงานขององค์กรปกครองส่วนท้องถิ่นในภาพรวม

<u>แบบที่ ๓/๓</u> แบบประเมินความพึงพอใจต่อผลการดำเนินงานขององค์กรปกครองส่วนท้องถิ่นในแต่ละยุทธศาสตร์

เพื่อใช้ในการประเมินผลความพึงพอใจของประชาชน ผู้ที่เกี่ยวข้องต่อผลการดำเนินงานขององค์กรปกครองส่วนท้องถิ่นในแต่ละยุทธศาสตร์

และตามรัฐธรรมนูญแห่งราชอาณาจักรไทย พุทธศักราช ๒๕๕๐ มาตรา ๒๗ วรรค ๓ ได้บัญญัติให้องค์กรปกครองส่วนท้องถิ่นรายงานผลการดำเนินงานต่อประชาชนในเรื่องการจัดทำงบประมาณ การใช้จ่ายงบประมาณ และผลการดำเนินงานในรอบปี เพื่อเป็นการรายงานผลให้ประชาชนในท้องถิ่นทราบ

๖.๓ การกำหนดห้วงเวลาในการติดตามและประเมินผล

๑. กำหนดการติดตามและประเมินผลการนำแผนพัฒนาไปปฏิบัติ อย่างน้อยโครงการละ ๑ ครั้งต่อปี

๒. กำหนดการติดตามและประเมินผลการนำแผนพัฒนาไปปฏิบัติ ในภาพรวมอย่างน้อยปีละครั้ง

๓. กำหนดการรายงานผล ซึ่งได้จากการติดตาม และประเมินผลแผนพัฒนาต่อผู้บริหารท้องถิ่น เพื่อให้ผู้บริหารท้องถิ่นรายงานผลต่อสภาองค์การบริหารส่วนตำบล คณะกรรมการพัฒนาองค์การบริหารส่วนตำบล ปีละครั้ง

๔. กำหนดการประกาศผลการติดตามและประเมินผลแผนพัฒนาให้ประชาชนในท้องถิ่นทราบ ภายในเดือนธันวาคมของทุกปี และปิดประกาศไว้ที่เปิดเผยไม่น้อยกว่า ๓๐ วัน

❋❋❋❋❋❋❋❋❋❋

ประกาศองค์การบริหารส่วนตำบลบางแก้ว

เรื่อง การใช้แผนยุทธศาสตร์การพัฒนาองค์การบริหารส่วนตำบลบางแก้ว (พ.ศ. ๒๕๕๘ – ๒๕๖๒)

....

ตามที่องค์การบริหารส่วนตำบลบางแก้ว ได้จัดทำแผนยุทธศาสตร์การพัฒนา องค์การบริหารส่วนตำบลบางแก้ว (พ.ศ. ๒๕๕๘ – ๒๕๖๒) ตามระเบียบกระทรวงมหาดไทย ว่าด้วยการจัดทำแผนพัฒนาขององค์กรปกครองส่วนท้องถิ่น พ.ศ. ๒๕๔๘ หมวด ๓ ข้อ ๑๖ และได้รับความเห็นชอบจากสภาองค์การบริหารส่วนตำบลบางแก้วในการประชุมสภาฯ สมัยวิสามัญ สมัยที่ ๒/๒๕๕๗ เมื่อวันที่ ๑๙ มิถุนายน ๒๕๕๗ เรียบร้อยแล้วนั้น

อาศัยอำนาจระเบียบกระทรวงมหาดไทย ว่าด้วยการจัดทำแผนพัฒนาขององค์กรปกครองส่วนท้องถิ่น พ.ศ. ๒๕๔๘ หมวด ๕ ข้อ ๒๔ ให้ผู้บริหารท้องถิ่นประกาศใช้แผนพัฒนาที่อนุมัติแล้ว และนำไปปฏิบัติ รวมทั้งแจ้ง หน่วยงานที่เกี่ยวข้อง และประกาศให้ประชาชนในท้องถิ่นทราบโดยทั่วกัน ภายในสิบห้าวัน นับแต่วันประกาศใช้ และปิดประกาศโดยเปิดเผยไม่น้อยกว่าสามสิบวัน องค์การบริหารส่วนตำบลบางแก้ว จึงขอประกาศใช้แผนยุทธศาสตร์การพัฒนา องค์การบริหารส่วนตำบลบางแก้ว (พ.ศ. ๒๕๕๘ – ๒๕๖๒) ให้ทราบโดยทั่วกัน

ทั้งนี้ ตั้งแต่บัดนี้เป็นต้นไป

ประกาศ ณ วันที่ ๒๐ เดือน มิถุนายน พ.ศ. ๒๕๕๗

(ดร.ภัทรพล จำปารัตน์)

นายกองค์การบริหารส่วนตำบลบางแก้ว

สำเนา

คำสั่งองค์การบริหารส่วนตำบลบางแก้ว

ที่ ๕๕๗/๒๕๕๗

เรื่อง แต่งตั้งคณะกรรมการสนับสนุนการจัดทำแผนพัฒนาองค์การบริหารส่วนตำบลบางแก้ว

....

ตามที่องค์การบริหารส่วนตำบลบางแก้ว ได้มีคำสั่งที่ ๑๒๑๗/๒๕๕๖ ลงวันที่ ๙ ธันวาคม ๒๕๕๖ เรื่อง แต่งตั้งคณะกรรมการสนับสนุนการจัดทำแผนพัฒนาองค์การบริหารส่วนตำบลบางแก้ว ไปแล้วนั้น เพื่อให้เกิดความเหมาะสมและให้เป็นไปตามระเบียบกระทรวงมหาดไทย ว่าด้วยการจัดทำแผนพัฒนาขององค์กรปกครองส่วนท้องถิ่น พ.ศ. ๒๕๔๘ หมวด ๑ ข้อ ๒๘ จึงขอยกเลิกคำสั่งฯ ดังกล่าว และให้ใช้คำสั่งดังต่อไปนี้แทน

๑.	ดร.เตลานศิริ	คงสมจิตต์	ปลัดองค์การบริหารส่วนตำบลบางแก้ว	ประธานกรรมการ
๒.	นายพรชัยพัฒร์	ติยศิวาพร	รองปลัดองค์การบริหารส่วนตำบลบางแก้ว	กรรมการ
๓.	นายอภิตรี	พุทธชาด	รองปลัดองค์การบริหารส่วนตำบลบางแก้ว	กรรมการ
๔.	นายวิรัตน์	เชิดชัยภูมิ	ผู้อำนวยการกองสาธารณสุขฯ	กรรมการ
๕.	นางสาวเยาวลักษณ์	ดีเลิศ	ผู้อำนวยการกองคลัง	กรรมการ
๖.	นายไพบูลย์	เสือเทศ	ผู้อำนวยการกองช่าง	กรรมการ
๗.	นายชาตรี	สัมมาทิตย์	ผู้อำนวยการการศึกษาฯ	กรรมการ
๘.	นายวิจิตร	ใจรังสี	ผู้แทนประชาคม (เปรมฤทัยหมู่ที่ ๑๔)	กรรมการ
๙.	นายอัมพร	พรมโสภา	ผู้แทนประชาคม (ผู้ใหญ่บ้านหมู่ที่ ๔)	กรรมการ
๑๐.	นางธัญญา	แซคู	ผู้แทนประชาคม (กลุ่มสตรหมูท ๑๖)	กรรมการ
๑๑.	นายวิศววิศ	เต็งชยานันท์	หัวหน้าสำนักปลัดฯ	กรรมการและเลขานุการ
๑๒.	นางอำพัน	สี่หิรัญวงค์	หัวหน้าฝ่ายนโยบายและแผน	ผู้ช่วยเลขานุการ
๑๓.	นางสาวอังคนา	ฐานโอหาร	เจ้าหน้าที่วิเคราะห์นโยบายและแผน	ผู้ช่วยเลขานุการ

คณะกรรมการสนับสนุนการจัดทำแผนพัฒนาท้องถิ่น มีหน้าที่จัดทำร่างแผนพัฒนาให้สอดคล้องกับแนวทางการพัฒนา ที่คณะกรรมการพัฒนาท้องถิ่นกำหนด จัดทำร่างแผนดำเนินงาน และจัดทำข้อกำหนดขอบข่ายและรายละเอียดของงานตามข้อ ๑๙ (๑)

ทั้งนี้ ตั้งแต่บัดนี้เป็นต้นไป

สั่ง ณ วันที่ ๖ เดือน พฤษภาคม พ.ศ. ๒๕๕๗

(ดร.ภัทรพล จำปารัตน์)

นายกองค์การบริหารส่วนตำบลบางแก้ว

สำเนา

คำสั่งองค์การบริหารส่วนตำบลบางแก้ว

ที่ [illegible]/๒๕๕๗

เรื่อง แต่งตั้งคณะกรรมการพัฒนาองค์การบริหารส่วนตำบลบางแก้ว

....

ตามที่องค์การบริหารส่วนตำบลบางแก้ว ได้มีคำสั่งที่ ๑๒๑๘/๒๕๕๖ ลงวันที่ ๙ ธันวาคม ๒๕๕๖ เรื่อง แต่งตั้งคณะกรรมการพัฒนาองค์การบริหารส่วนตำบลบางแก้ว ไปแล้วนั้น เพื่อให้เกิดความเหมาะสมและให้เป็นไปตามระเบียบกระทรวงมหาดไทย ว่าด้วยการจัดทำแผนพัฒนาขององค์กรปกครองส่วนท้องถิ่น พ.ศ. ๒๕๔๘ หมวด ๑ ข้อ ๒๘ จึงขอยกเลิกคำสั่งฯ ดังกล่าว และให้ใช้คำสั่งดังต่อไปนี้แทน

๑. ดร.ภัทรพล	จำปารัตน์	นายกองค์การบริหารฯ	ประธานกรรมการ
๒. นายเสนาะ	บุญสมเชื้อ	รองนายกองค์การบริหารฯ	กรรมการ
๓. นายปิยะ	นาคทรัพย์	รองนายกองค์การบริหารฯ	กรรมการ
๔. นายสมบูณ์	ศรีกระทุม	สมาชิกสภาฯ (หมู่ที่ ๑๓)	กรรมการ
๕. นายอนุวัฒน์	สุริยะยานนท์	สมาชิกสภาฯ (หมู่ที่ ๓)	กรรมการ
๖. นายวัลลภ	สุขเจริญ	สมาชิกสภาฯ (หมู่ที่ ๙)	กรรมการ
๗. นายไสว	ศรีสุขช่วย	ผู้ทรงคุณวุฒิ (หมู่ที่ ๑๕)	กรรมการ
๘. นาย[illegible]	[illegible]	ผู้ทรงคุณวุฒิ (หมู่ที่ ๑๓)	กรรมการ
๙. นาย[illegible]	[illegible]	ผู้ทรงคุณวุฒิ (หมู่ที่ ๓)	กรรมการ
๑๐. นายสนั่น	พ่วงท้วม	ผู้แทนภาคราชการ/รัฐวิสาหกิจ(ส.อพจ.สมุทรปราการ)	กรรมการ
๑๑. นางเพ็ญศิริ	โครตพัฒน์	ผู้แทนภาคราชการ/รัฐวิสาหกิจ(ผอ.ร.พ.สต.วัดสลุด)	กรรมการ
๑๒. นายกฤษดา	กล่อมจิตร	ผู้แทนภาคราชการ/รัฐวิสาหกิจ(กำนัน ต.บางแก้ว)	กรรมการ
๑๓. นายวิฑูรย์	ทองแกมแก้ว	ผู้แทนประชาคม(ผู้ใหญ่บ้านหมู่ที่ ๑)	กรรมการ
๑๔. นางทัศนา	เที่ยวสมบุญ	ผู้แทนประชาคม(ผู้ใหญ่บ้านหมู่ที่ ๑๓)	กรรมการ
๑๕. นางสมจิตต์	วรโสพรรณ	ผู้แทนประชาคม(ผู้ใหญ่บ้านหมู่ที่ ๒)	กรรมการ
๑๖. นายบุญชู	กรานรอด	ผู้แทนประชาคม(ประธานกองทุนหมู่บ้าน หมู่ที่ ๗)	กรรมการ
๑๗. นายวรรไชย	ศรีมาลา	ผู้แทนประชาคม(กลุ่ม อสม. หมู่ที่ ๑๓)	กรรมการ
๑๘. นายวิโรจน์	ศรีใส	ผู้แทนประชาคม	กรรมการ
๑๙. ดร.เตลานศิริ	คงสมจิตต์	ปลัดองค์การบริหารส่วนตำบลบางแก้ว	กรรมการ/เลขานุการ
๒๐. นายวิศววิศ	เต็งชยานันท์	หัวหน้าสำนักงานปลัดฯ	ผู้ช่วยเลขานุการ
๒๑. นางอำพัน	สี่หิรัญวงศ์	หัวหน้าฝ่ายนโยบายและแผน	ผู้ช่วยเลขานุการ
๒๒. นางสาวอังคนา	ฐานโอฬาร	เจ้าหน้าที่วิเคราะห์นโยบายและแผน	ผู้ช่วยเลขานุการ

/คณะกรรมการ...

คณะกรรมการพัฒนาองค์การบริหารส่วนตำบลบางแก้ว มีอำนาจหน้าที่ดังนี้

(๑) กำหนดแนวทาง

๑.๑ อำนาจหน้าที่ขององค์กรปกครองส่วนท้องถิ่น โดยเฉพาะอำนาจหน้าที่ที่มีผลกระทบต่อประโยชน์สุขของประชาชน เช่น การบรรเทาสาธารณภัย การผังเมือง

๑.๒ ภารกิจถ่ายโอนตามกฎหมายกำหนดแผนและขั้นตอนการกระจายอำนาจ

๑.๓ ยุทธศาสตร์การพัฒนาประเทศ กลุ่มจังหวัดและจังหวัด โดยให้เน้นดำเนินการในยุทธศาสตร์ที่สำคัญและมีผลต่อประชาชนโดยตรง เช่น การแก้ไขความยากจน การป้องกันและแก้ไขปัญหายาเสพติด

๑.๔ กรอบนโยบาย ทิศทาง แนวทางการพัฒนาขององค์กรปกครองท้องถิ่นในเขตจังหวัด

๑.๕ นโยบายของผู้บริหารท้องถิ่น

๑.๖ แผนชุมชน

ในการนำประเด็นข้างต้นในการจัดทำแผนให้องค์กรปกครองส่วนท้องถิ่นคำนึงถึงสถานการณ์ทางการคลังของท้องถิ่น และความจำเป็นเร่งด่วนที่ต้องดำเนินการมาประกอบการพิจารณาด้วย

ทั้งนี้ ตั้งแต่บัดนี้เป็นต้นไป

สั่ง ณ วันที่ ๒ เดือน พฤษภาคม พ.ศ. ๒๕๕๗

(ดร.ภัทรพล จำปารัตน์)
นายกองค์การบริหารส่วนตำบลบางแก้ว

คำสั่งองค์การบริหารส่วนตำบลบางแก้ว

ที่ ๗๓๒ /๒๕๕๕

เรื่อง แต่งตั้งประธานและเลขานุการคณะกรรมการติดตามและประเมินผลแผนพัฒนา องค์การบริหารส่วนตำบลบางแก้ว

....

ตามที่ได้มีคำสั่งองค์การบริหารส่วนตำบลบางแก้วที่ ๔๖๒ /๒๕๕๕ ลงวันที่ ๑๗ พฤษภาคม ๕๕ แต่งตั้งคณะกรรมการติดตามและประเมินผลแผนพัฒนาองค์การบริหารส่วนตำบลบางแก้วไปแล้วนั้น

เพื่อปฏิบัติให้เป็นไปตามระเบียบกระทรวงมหาดไทย ว่าด้วยการจัดทำแผนพัฒนาองค์การ ารส่วนท้องถิ่น พ.ศ.๒๕๔๘ ข้อ ๒๘ และมติการประชุมคณะกรรมการการติดตามและประเมินผลแผนพัฒนา การบริหารส่วนตำบลบางแก้วเมื่อวันที่ ๒๘ มิถุนายน ๒๕๕๕ จึงแต่งตั้งประธานและเลขานุการคณะติดตาม ประเมินผลแผนพัฒนาองค์การบริหารส่วนตำบลบางแก้ว ดังนี้

ายประรมย์	สุนทรารักษ์	ผู้แทนสมาชิกสภาฯ (หมู่ที่๗)	ประธานกรรมการ
ยพิษณุ	ทรัพย์สอน	ผู้แทนสมาชิกสภาฯ (หมู่ที่๑๐)	กรรมการและเลขานุการ
ชพรชัยพัฒร์	ติยศิวาพร	ผู้แทนฝ่ายบริหาร	กรรมการและผู้ช่วยเลขาฯ

ทั้งนี้ ตั้งแต่บัดนี้เป็นต้นไป

สั่ง ณ วันที่ ๒๘ มิถุนายน พ.ศ. ๒๕๕๕

[signature]

(ดร.ภัทรพล จำปารัตน์)

นายกองค์การบริหารส่วนตำบลบางแก้ว

คำสั่งองค์การบริหารส่วนตำบลบางแก้ว
ที่ ๔๖๖/๒๕๕๕
เรื่อง แต่งตั้งคณะกรรมการติดตามและประเมินผลแผนพัฒนาองค์การบริหารส่วนตำบลบางแก้ว

เพื่อปฏิบัติให้เป็นไปตามระเบียบกระทรวงมหาดไทย ว่าด้วยการจัดทำแผนพัฒนาองค์กรปกครองส่วนท้องถิ่น พ.ศ.๒๕๔๘ หมวด ๖ ข้อ ๒๘ จึงขอแต่งตั้งคณะกรรมการติดตามและประเมินผลแผนพัฒนาองค์การบริหารส่วนตำบลบางแก้ว ประกอบด้วย

๑.นายพิษณุ	ทรัพย์สอน	ผู้แทนสมาชิกสภาฯ (หมู่ที่๑๐)	กรรมการ
๒.นายสมชาย	เกตุลอย	ผู้แทนสมาชิกสภาฯ (หมู่ที่๑๓)	กรรมการ
๓.นายประรมย์	สุนทรารักษ์	ผู้แทนสมาชิกสภาฯ (หมู่ที่๗)	กรรมการ
๔.นายสมพล	ว่องเจริญ	ผู้แทนประชาคม	กรรมการ
๕.นายธานี	ทรัพย์สอน	ผู้แทนประชาคม	กรรมการ
๖.นางพรทิพย์	เดชะทัศน์	ผู้แทนหน่วยงานที่เกี่ยวข้อง	กรรมการ
๗.นายชัยณรงค์	ชยานุคุณลิขิต	ผู้แทนหน่วยงานที่เกี่ยวข้อง	กรรมการ
๘.นางสาวเยาวลักษณ์	ดีเลิศ	ผู้แทนฝ่ายบริหาร	กรรมการ
๙.นายพรชัยพัฒร์	ติยศิวาพร	ผู้แทนฝ่ายบริหาร	กรรมการ
๑๐.นายสัญญา	แย้มสังข์	ผู้ทรงคุณวุฒิ(หมู่ที่๑๒ ลัลลี่วิลล์)	กรรมการ
๑๑.นายสำรวม	รุ่งศรี	ผู้ทรงคุณวุฒิ(หมู่ที่๑๔)	กรรมการ

ให้คณะกรรมการติดตามและประเมินผลแผนพัฒนาองค์การบริหารส่วนตำบลบางแก้ว มีอำนาจหน้าที่ ดังนี้

(๑) กำหนดแนวทาง วิธีการในการติดตามและประเมินผลแผนพัฒนา

(๒) ดำเนินการติดตามและประเมินผลแผนพัฒนา

(๓) รายงานผลและเสนอความเห็นซึ่งได้จากการติดตามและประเมินผลแผนพัฒนาต่อผู้บริหารท้องถิ่น เพื่อให้ผู้บริหารท้องถิ่นเสนอต่อสภาท้องถิ่น คณะกรรมการพัฒนาท้องถิ่น และประกาศผลการติดตามและประเมินผลแผนพัฒนาให้ประชาชนในท้องถิ่นทราบ โดยทั่วถึงกันอย่างน้อยปีละหนึ่งครั้งภายในเดือนธันวาคมของทุกปี ทั้งนี้ให้ปิดประกาศโดยเปิดเผยไม่น้อยกว่าสามสิบวัน

(๔) แต่งตั้งคณะอนุกรรมการหรือคณะทำงานเพื่อช่วยปฏิบัติงานตามที่เห็นสมควร

ทั้งนี้ ตั้งแต่บัดนี้เป็นต้นไป

สั่ง ณ วันที่ ๑๗ พฤษภาคม พ.ศ. ๒๕๕๕

(ดร.ภัทรพล จำปารัตน์)
นายกองค์การบริหารส่วนตำบลบางแก้ว